

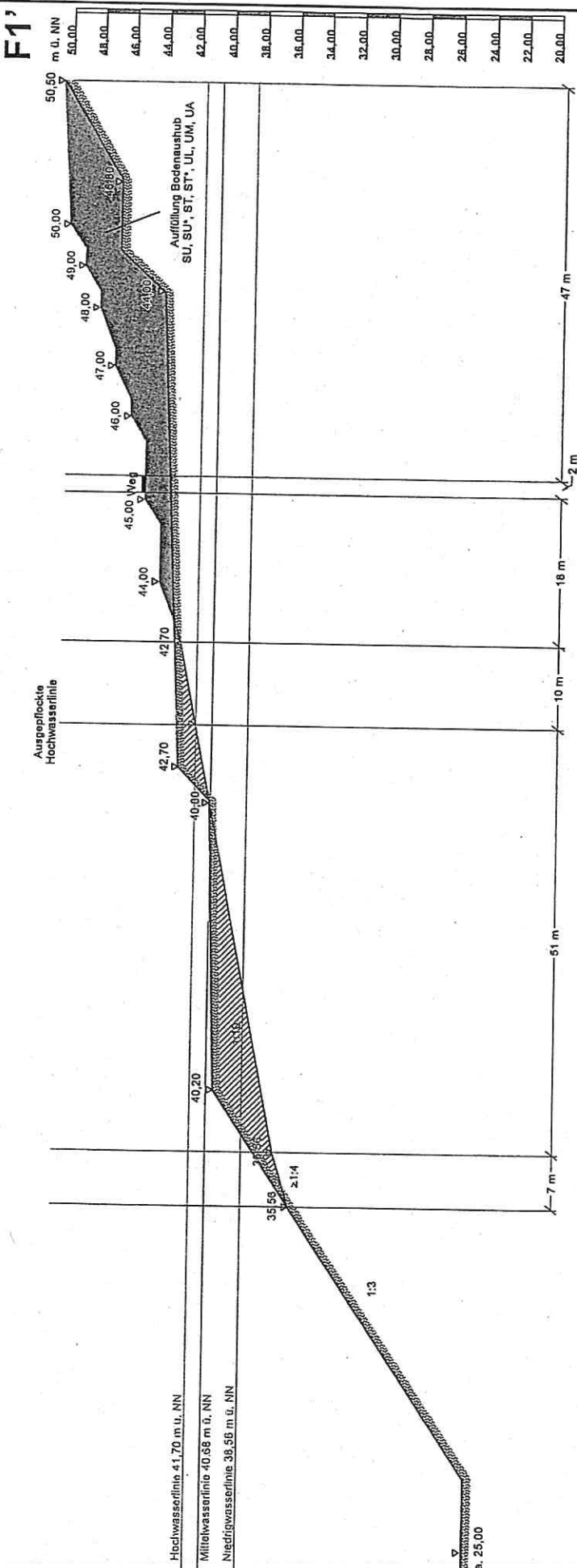
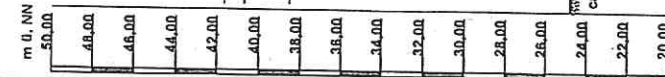
NNE

# Geländeschnitt F1 - F1'

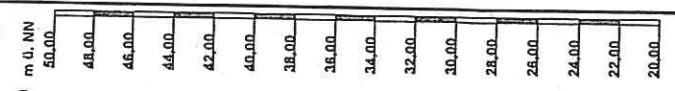
(überhöhte Darstellung)

SSW

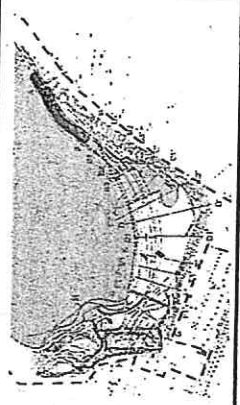
F1



F1'



- Planlegende:**
- 25.00 ▽ Höhe bestehendes Gelände
  - 35.56 ▽ Höhe geplantes Gelände
  - ⋯ Oberfläche bestehendes Gelände
  - Oberfläche geplantes Gelände
  - Auffüllung
  - ▨ Abgrabung



**Auftraggeber:** [Redacted]  
**Projekt:** 08-1384 Folgenutzung Rather See, Arbeitsanweisung zur Herstellung eines Badesostrandes (Maßnahmefläche A)  
**Planinhalt:** Geländeschnitt F1-F1' mit Bestand und Planung  
**Dat./Bearb.:** 09.07.2013 / [Redacted]  
**Maßstab:** 1:125/ 1:250 **Zeichnung Nr.:** [Redacted] **Anhang:** 17