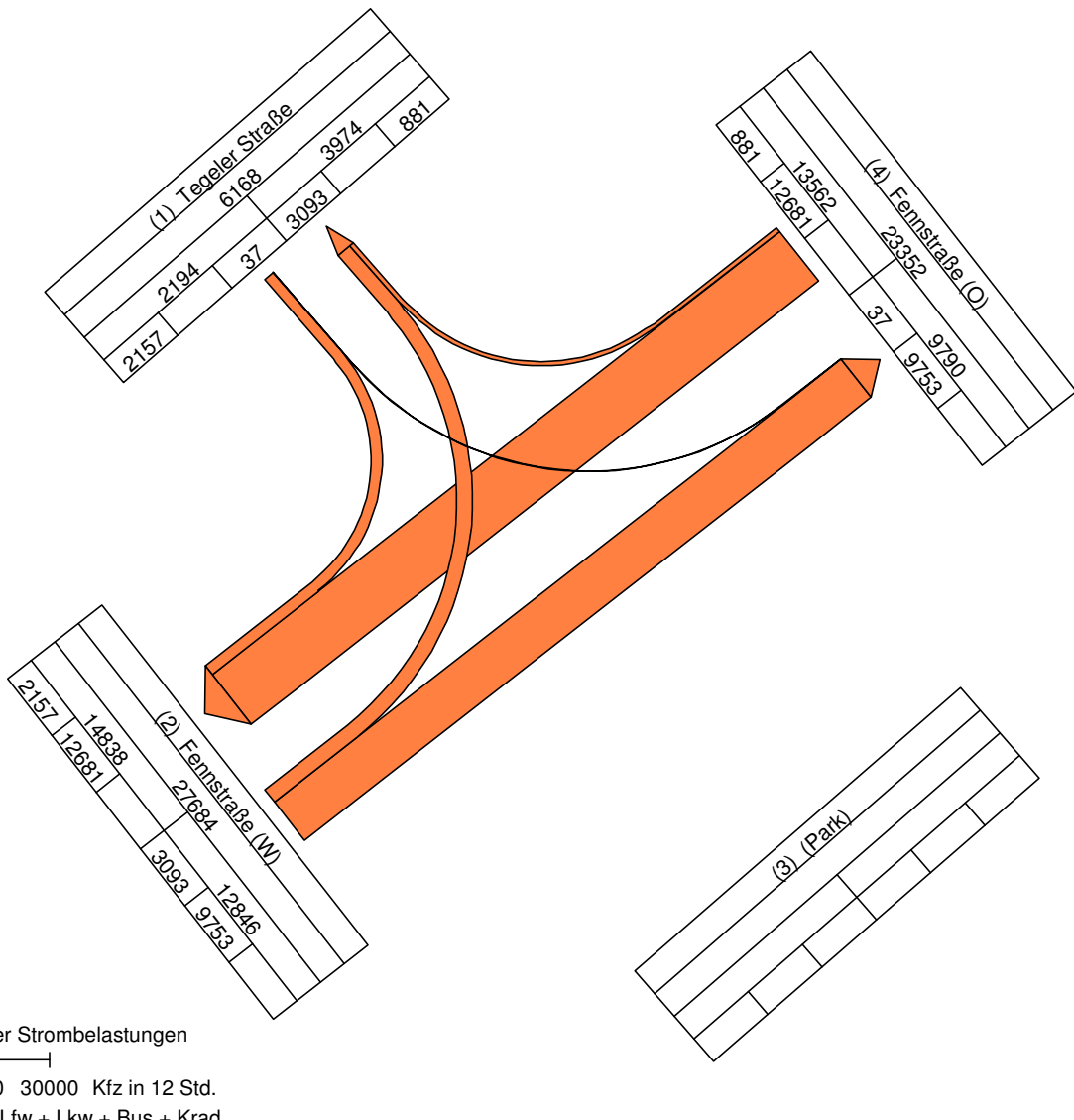


Zählstelle: Fennstraße / Tegeler Straße (Wedding, 13353)
 Zeitpunkt, Dauer: Montag, 4.6.2012 von 7:00 bis 19:00 Uhr
 Zählstellen-Nr.: K 353
 Fahrzeugarten: Pkw+Lfw, Lkw, Bus, Krad, Radf
 Bemerkungen:

Strombelastungsplan: Verkehrsstärken 7:00 - 19:00 Uhr, [Kfz in 12 Std.]



Fahrzeugartenanteile im Zeitraum 7:00 - 19:00 Uhr				
Kfz - Belastung entspricht 100%				
	Pkw+Lfw	Lkw	Bus	Krad
Arm 1:	94.9	2.0	1.0	2.0
Arm 2:	93.3	3.2	1.0	2.5
Arm 3:				
Arm 4:	93.1	3.4	1.0	2.5

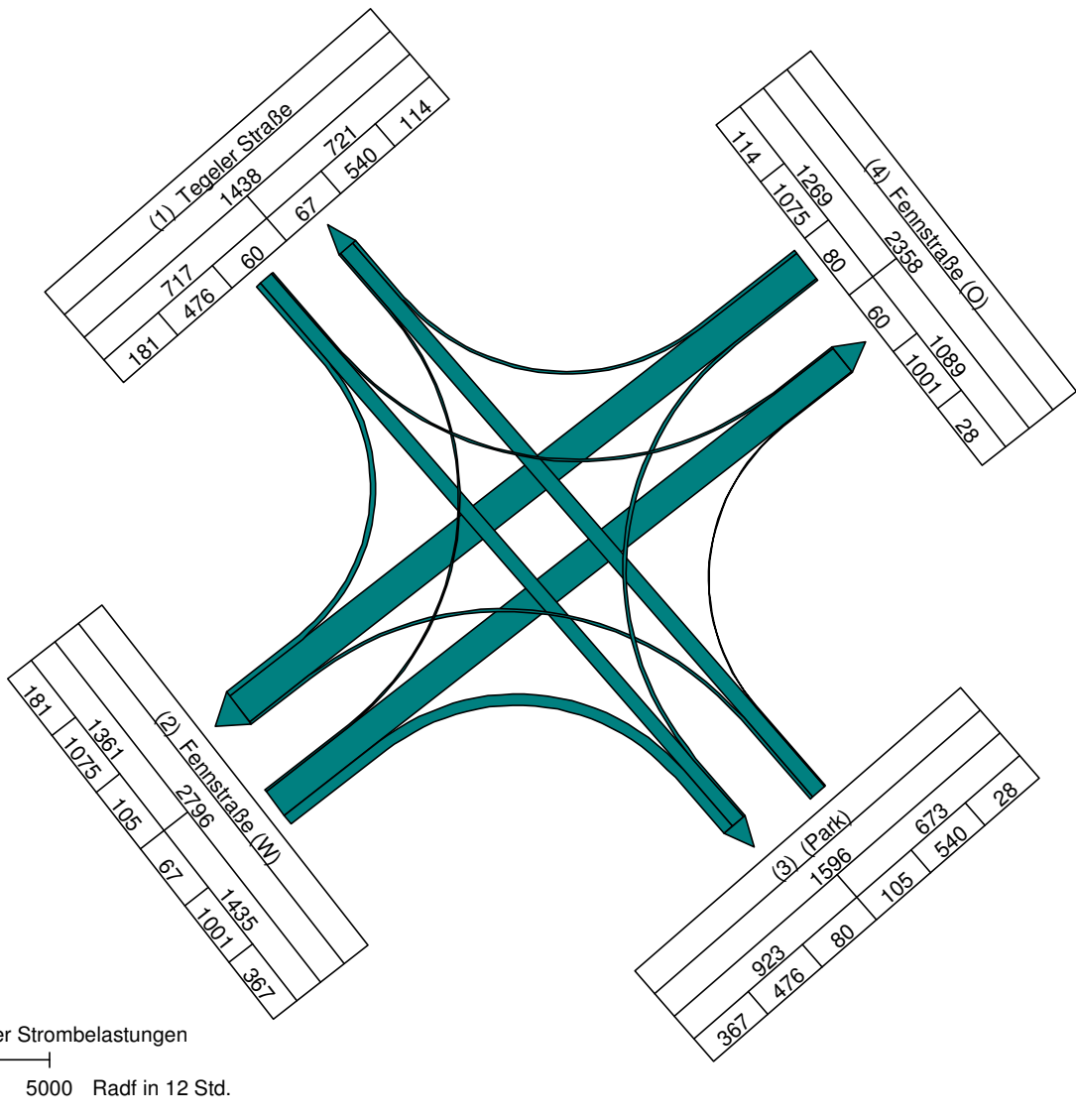
Maximalwerte der stdl. Knotenarmbelastungen 7:00 - 19:00 Uhr					
Kfz/Std und jew. Intervallbeginn (Uhrzeit)					
	Zufahrt		Abfahrt		Gesamt
Arm 1:	267	8:00	684	17:00	879 17:00
Arm 2:	1465	15:00	1679	8:00	2763 15:00
Arm 3:					
Arm 4:	1462	8:00	1000	15:00	2196 15:00

Verkehrsstärken [Kfz/Std.] 7:00 - 8:00 Uhr							
Knotenstrommatrix				Querschnittsbelastung			
nach	1	2	3	4	Zuf	Abf	Ges
von 1		196		6	202	209	411
2	135			564	699	1467	2166
3							
4	74	1271			1345	570	1915

Verkehrsstärken [Kfz/Std.] 16:00 - 17:00 Uhr							
Knotenstrommatrix				Querschnittsbelastung			
nach	1	2	3	4	Zuf	Abf	Ges
von 1		212		3	215	554	769
2	417			905	1322	1260	2582
3							
4	137	1048			1185	908	2093

Zählstelle: Fennstraße / Tegeler Straße (Wedding, 13353)
 Zeitpunkt, Dauer: Montag, 4.6.2012 von 7:00 bis 19:00 Uhr
 Zählstellen-Nr.: K 353
 Fahrzeugarten: Pkw+Lfw, Lkw, Bus, Krad, Radf
 Bemerkungen:

Strombelastungsplan: Verkehrsstärken 7:00 - 19:00 Uhr, [Radf in 12 Std.]



Maximalwerte der stdl. Knotenarmbelastungen 7:00 - 19:00 Uhr					
Radf/Std und jew. Intervallbeginn (Uhrzeit)					
	Zufahrt	Abfahrt	Gesamt		
Arm 1:	102 8:00	119 18:00	192	18:00	18:00
Arm 2:	192 17:00	212 8:00	352	8:00	8:00
Arm 3:	123 18:00	146 8:00	222	8:00	8:00
Arm 4:	195 8:00	152 16:00	281	8:00	8:00

Verkehrsstärken [Radf/Std.]					7:00 - 8:00 Uhr		
Knotenstrommatrix					Querschnittsbelastung		
nach	1	2	3	4	Zuf	Abf	Ges
von 1		18	50	3	71	60	131
von 2	4		36	68	108	168	276
von 3	43	5		2	50	101	151
von 4	13	145	15		173	73	246

Verkehrsstärken [Radf/Std.]					16:00 - 17:00 Uhr		
Knotenstrommatrix					Querschnittsbelastung		
nach	1	2	3	4	Zuf	Abf	Ges
von 1		16	21	5	42	42	84
von 2	4		18	142	164	117	281
von 3	35	15		5	55	41	96
von 4	3	86	2		91	152	243

Verkehrsstärken [Radf/12 Std.]					7:00 - 19:00 Uhr		
Knotenstrommatrix					Querschnittsbelastung		
nach	1	2	3	4	Zuf	Abf	Ges
von 1		181	476	60	717	721	1438
von 2	67		367	1001	1435	1361	2796
von 3	540	105		28	673	923	1596
von 4	114	1075	80		1269	1089	2358

Zählstelle: Fennstraße / Tegeler Straße (Wedding, 13353)
 Zeitpunkt, Dauer: Montag, 4.6.2012 von 7:00 bis 19:00 Uhr
 Zählstellen-Nr.: K 353
 Fahrzeugarten: Pkw+Lfw, Lkw, Bus, Krad, Radf
 Bemerkungen:

Verkehrsstärken Seite 1

	<i>von 1. Tegeler Straße nach 2. Fennstraße (W)</i>					
	<i>Pkw+Lfw</i>	<i>Lkw</i>	<i>Bus</i>	<i>Krad</i>	<i>Radf</i>	<i>Kfz</i>
07:00-08:00	184	2	3	7	18	196
08:00-09:00	252	4	2	9	23	267
09:00-10:00	184	5	2	5	11	196
10:00-11:00	133	4	3	1	20	141
11:00-12:00	132	2	2	2	6	138
12:00-13:00	113	4	3	3	13	123
13:00-14:00	155	5	3	7	17	170
14:00-15:00	153	6	3	7	11	169
15:00-16:00	201	1	3	5	13	210
16:00-17:00	191	1	4	16	16	212
17:00-18:00	183	1	3	6	15	193
18:00-19:00	136	0	1	5	18	142
Summe	2017	35	32	73	181	2157

	<i>von 1. Tegeler Straße nach 3. (Park)</i>					
	<i>Pkw+Lfw</i>	<i>Lkw</i>	<i>Bus</i>	<i>Krad</i>	<i>Radf</i>	<i>Kfz</i>
07:00-08:00					50	
08:00-09:00					77	
09:00-10:00					62	
10:00-11:00					32	
11:00-12:00					30	
12:00-13:00					27	
13:00-14:00					25	
14:00-15:00					25	
15:00-16:00					41	
16:00-17:00					21	
17:00-18:00					40	
18:00-19:00					46	
Summe					476	

Zählstelle: Fennstraße / Tegeler Straße (Wedding, 13353)
 Zeitpunkt, Dauer: Montag, 4.6.2012 von 7:00 bis 19:00 Uhr
 Zählstellen-Nr.: K 353
 Fahrzeugarten: Pkw+Lfw, Lkw, Bus, Krad, Radf
 Bemerkungen:

Verkehrsstärken Seite 2

	<i>von 1. Tegeler Straße nach 4. Fennstraße (O)</i>					
	<i>Pkw+Lfw</i>	<i>Lkw</i>	<i>Bus</i>	<i>Krad</i>	<i>Radf</i>	<i>Kfz</i>
07:00-08:00	6	0	0	0	3	6
08:00-09:00	0	0	0	0	2	0
09:00-10:00	0	0	0	0	3	0
10:00-11:00	3	0	0	0	0	3
11:00-12:00	2	0	0	0	1	2
12:00-13:00	1	1	0	1	3	3
13:00-14:00	2	0	0	0	15	2
14:00-15:00	3	0	0	0	8	3
15:00-16:00	1	0	0	0	2	1
16:00-17:00	3	0	0	0	5	3
17:00-18:00	2	0	0	0	9	2
18:00-19:00	12	0	0	0	9	12
Summe	35	1	0	1	60	37

	<i>von 2. Fennstraße (W) nach 1. Tegeler Straße</i>					
	<i>Pkw+Lfw</i>	<i>Lkw</i>	<i>Bus</i>	<i>Krad</i>	<i>Radf</i>	<i>Kfz</i>
07:00-08:00	123	5	2	5	4	135
08:00-09:00	118	3	2	2	7	125
09:00-10:00	159	1	3	2	4	165
10:00-11:00	126	8	4	1	3	139
11:00-12:00	145	8	2	1	7	156
12:00-13:00	110	8	2	3	3	123
13:00-14:00	191	5	3	1	9	200
14:00-15:00	320	16	1	2	2	339
15:00-16:00	445	9	2	10	4	466
16:00-17:00	408	2	3	4	4	417
17:00-18:00	544	2	4	4	14	554
18:00-19:00	267	1	0	6	6	274
Summe	2956	68	28	41	67	3093

Zählstelle: Fennstraße / Tegeler Straße (Wedding, 13353)
 Zeitpunkt, Dauer: Montag, 4.6.2012 von 7:00 bis 19:00 Uhr
 Zählstellen-Nr.: K 353
 Fahrzeugarten: Pkw+Lfw, Lkw, Bus, Krad, Radf
 Bemerkungen:

Verkehrsstärken Seite 3

	<i>von 2. Fennstraße (W) nach 3. (Park)</i>					<i>Kfz</i>
	<i>Pkw+Lfw</i>	<i>Lkw</i>	<i>Bus</i>	<i>Krad</i>	<i>Radf</i>	
07:00-08:00					36	
08:00-09:00					49	
09:00-10:00					30	
10:00-11:00					13	
11:00-12:00					16	
12:00-13:00					15	
13:00-14:00					46	
14:00-15:00					43	
15:00-16:00					26	
16:00-17:00					18	
17:00-18:00					50	
18:00-19:00					25	
Summe					367	

	<i>von 2. Fennstraße (W) nach 4. Fennstraße (O)</i>					<i>Kfz</i>
	<i>Pkw+Lfw</i>	<i>Lkw</i>	<i>Bus</i>	<i>Krad</i>	<i>Radf</i>	
07:00-08:00	518	30	7	9	68	564
08:00-09:00	679	29	8	17	84	733
09:00-10:00	755	22	10	14	60	801
10:00-11:00	732	35	9	7	46	783
11:00-12:00	679	34	9	11	46	733
12:00-13:00	721	29	9	17	49	776
13:00-14:00	800	35	11	22	63	868
14:00-15:00	891	44	9	20	75	964
15:00-16:00	918	24	13	44	104	999
16:00-17:00	839	19	8	39	142	905
17:00-18:00	724	11	8	36	128	779
18:00-19:00	783	15	7	43	136	848
Summe	9039	327	108	279	1001	9753

Zählstelle: Fennstraße / Tegeler Straße (Wedding, 13353)
 Zeitpunkt, Dauer: Montag, 4.6.2012 von 7:00 bis 19:00 Uhr
 Zählstellen-Nr.: K 353
 Fahrzeugarten: Pkw+Lfw, Lkw, Bus, Krad, Radf
 Bemerkungen:

Verkehrsstärken Seite 4

	<i>von 3. (Park) nach 1. Tegeler Straße</i>					<i>Kfz</i>
	<i>Pkw+Lfw</i>	<i>Lkw</i>	<i>Bus</i>	<i>Krad</i>	<i>Radf</i>	
07:00-08:00					43	
08:00-09:00					56	
09:00-10:00					48	
10:00-11:00					30	
11:00-12:00					19	
12:00-13:00					38	
13:00-14:00					19	
14:00-15:00					30	
15:00-16:00					54	
16:00-17:00					35	
17:00-18:00					59	
18:00-19:00					109	
Summe					540	

	<i>von 3. (Park) nach 2. Fennstraße (W)</i>					<i>Kfz</i>
	<i>Pkw+Lfw</i>	<i>Lkw</i>	<i>Bus</i>	<i>Krad</i>	<i>Radf</i>	
07:00-08:00					5	
08:00-09:00					20	
09:00-10:00					7	
10:00-11:00					12	
11:00-12:00					3	
12:00-13:00					2	
13:00-14:00					7	
14:00-15:00					4	
15:00-16:00					13	
16:00-17:00					15	
17:00-18:00					7	
18:00-19:00					10	
Summe					105	

Zählstelle: Fennstraße / Tegeler Straße (Wedding, 13353)
 Zeitpunkt, Dauer: Montag, 4.6.2012 von 7:00 bis 19:00 Uhr
 Zählstellen-Nr.: K 353
 Fahrzeugarten: Pkw+Lfw, Lkw, Bus, Krad, Radf
 Bemerkungen:

Verkehrsstärken Seite 5

	<i>von 3. (Park) nach 4. Fennstraße (O)</i>					<i>Kfz</i>
	<i>Pkw+Lfw</i>	<i>Lkw</i>	<i>Bus</i>	<i>Krad</i>	<i>Radf</i>	
07:00-08:00					2	
08:00-09:00					0	
09:00-10:00					2	
10:00-11:00					0	
11:00-12:00					0	
12:00-13:00					0	
13:00-14:00					1	
14:00-15:00					3	
15:00-16:00					4	
16:00-17:00					5	
17:00-18:00					7	
18:00-19:00					4	
Summe					28	

	<i>von 4. Fennstraße (O) nach 1. Tegeler Straße</i>					<i>Kfz</i>
	<i>Pkw+Lfw</i>	<i>Lkw</i>	<i>Bus</i>	<i>Krad</i>	<i>Radf</i>	
07:00-08:00	70	2	0	2	13	74
08:00-09:00	46	3	0	1	6	50
09:00-10:00	54	5	1	2	14	62
10:00-11:00	41	3	0	0	4	44
11:00-12:00	51	1	0	0	12	52
12:00-13:00	45	3	0	0	14	48
13:00-14:00	55	1	0	1	5	57
14:00-15:00	61	1	1	0	6	63
15:00-16:00	105	1	1	1	10	108
16:00-17:00	134	0	0	3	3	137
17:00-18:00	130	0	0	0	23	130
18:00-19:00	54	1	0	1	4	56
Summe	846	21	3	11	114	881

Zählstelle: Fennstraße / Tegeler Straße (Wedding, 13353)
 Zeitpunkt, Dauer: Montag, 4.6.2012 von 7:00 bis 19:00 Uhr
 Zählstellen-Nr.: K 353
 Fahrzeugarten: Pkw+Lfw, Lkw, Bus, Krad, Radf
 Bemerkungen:

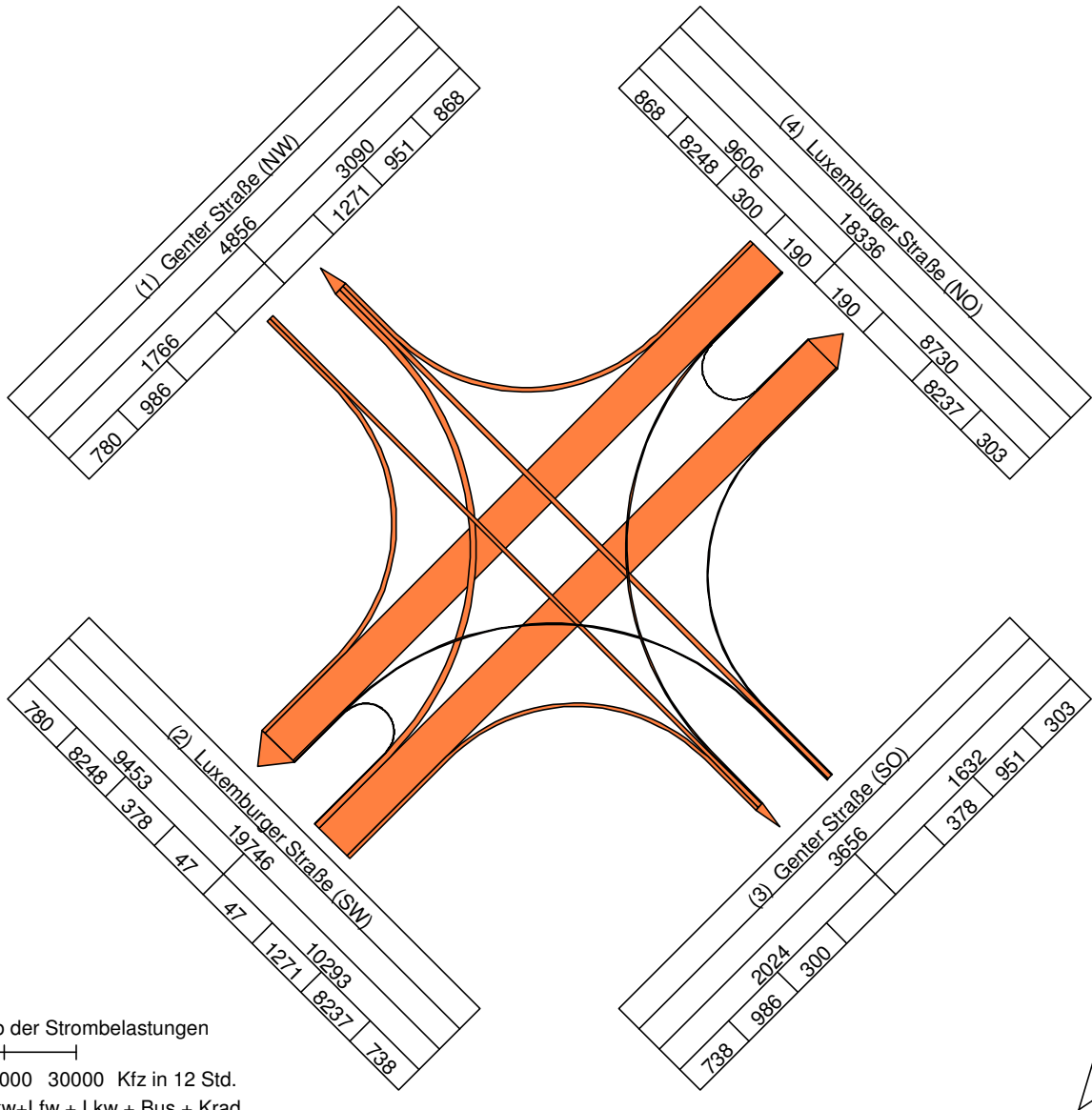
Verkehrsstärken Seite 6

	von 4. Fennstraße (O) nach 2. Fennstraße (W)					Kfz
	Pkw+Lfw	Lkw	Bus	Krad	Radf	
07:00-08:00	1212	33	10	16	145	1271
08:00-09:00	1327	53	12	20	169	1412
09:00-10:00	1081	44	10	20	82	1155
10:00-11:00	866	46	8	24	50	944
11:00-12:00	922	38	9	15	53	984
12:00-13:00	842	48	13	16	48	919
13:00-14:00	876	50	11	28	84	965
14:00-15:00	832	33	9	30	72	904
15:00-16:00	1014	28	9	37	80	1088
16:00-17:00	968	41	10	29	86	1048
17:00-18:00	937	17	8	25	104	987
18:00-19:00	949	18	9	28	102	1004
Summe	11826	449	118	288	1075	12681

	von 4. Fennstraße (O) nach 3. (Park)					Kfz
	Pkw+Lfw	Lkw	Bus	Krad	Radf	
07:00-08:00					15	
08:00-09:00					20	
09:00-10:00					12	
10:00-11:00					3	
11:00-12:00					5	
12:00-13:00					7	
13:00-14:00					6	
14:00-15:00					2	
15:00-16:00					3	
16:00-17:00					2	
17:00-18:00					3	
18:00-19:00					2	
Summe					80	

Zählstelle: Luxemburger Straße / Genter Straße (Wedding, 13353)
 Zeitpunkt, Dauer: Donnerstag, 30.9.2010 von 7:00 bis 19:00 Uhr
 Zählstellen-Nr.: K 275
 Fahrzeugarten: Pkw+Lfw, Lkw, Bus, Krad, Radf
 Bemerkungen: Durchführung der Erhebungen: statplan - Ingenieurbüro für Verkehrserhebungen, -statistik, -planung

Strombelastungsplan: Verkehrsstärken 7:00 - 19:00 Uhr, [Kfz in 12 Std.]



Maßstab der Strombelastungen
 0 15000 30000 Kfz in 12 Std.
 Kfz = Pkw+Lfw + Lkw + Bus + Krad



Fahrzeugartenanteile im Zeitraum 7:00 - 19:00 Uhr				
Kfz - Belastung entspricht 100%				
	Pkw+Lfw	Lkw	Bus	Krad
Arm 1:	96.0	1.5	0.1	2.4
Arm 2:	93.7	3.0	0.8	2.6
Arm 3:	96.0	1.5	0.1	2.4
Arm 4:	93.3	3.1	0.8	2.7

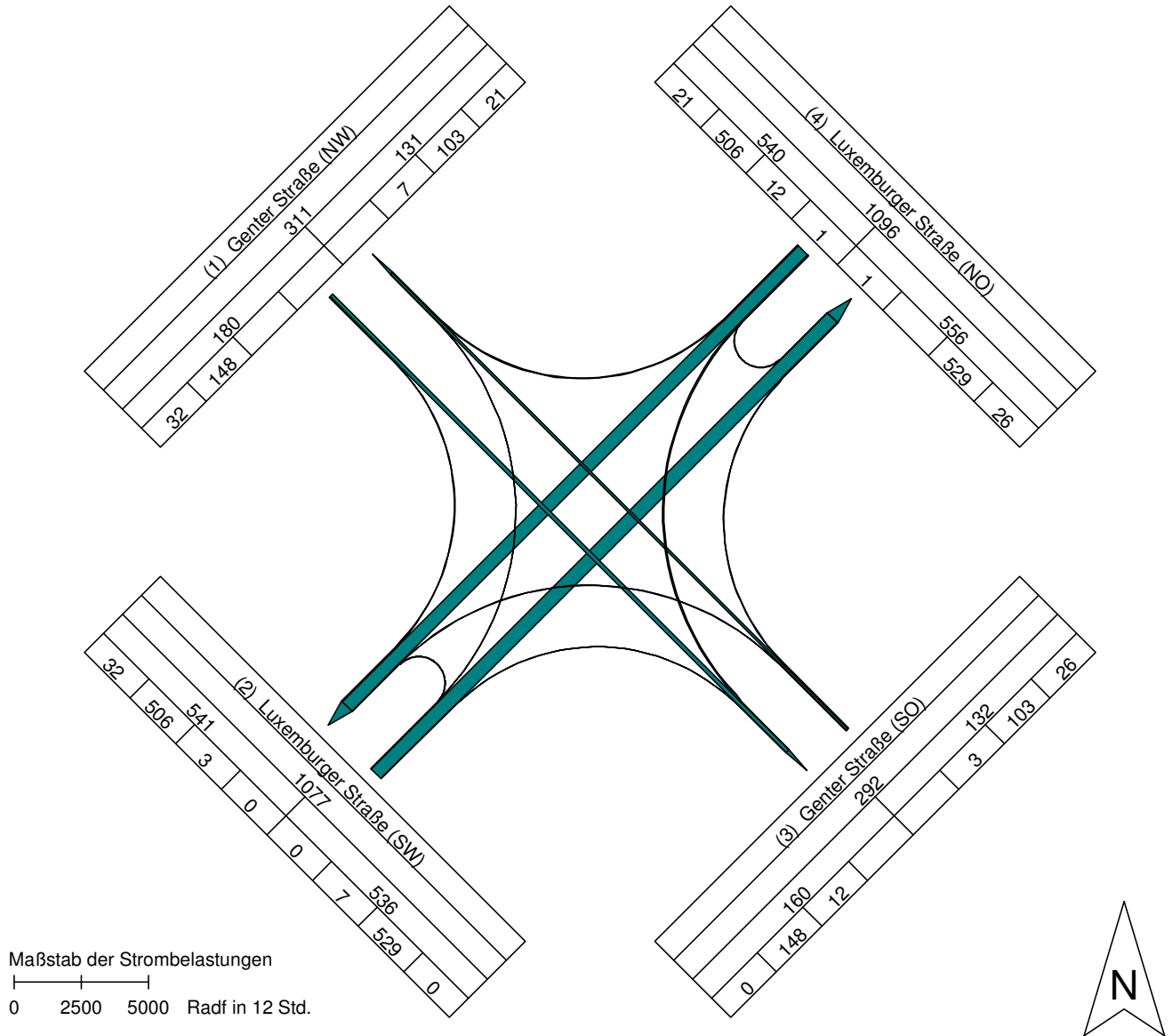
Maximalwerte der stdl. Knotenarmbelastungen 7:00 - 19:00 Uhr					
Kfz/Std und jew. Intervallbeginn (Uhrzeit)					
	Zufahrt	Abfahrt		Gesamt	
Arm 1:	191	16:00	419	15:00	595 15:00
Arm 2:	1256	16:00	1048	8:00	2012 15:00
Arm 3:	207	13:00	271	16:00	447 15:00
Arm 4:	1037	8:00	972	15:00	1782 15:00

Verkehrsstärken [Kfz/Std.] 7:00 - 8:00 Uhr							
Knotenstrommatrix				Querschnittsbelastung			
nach	1	2	3	4	Zuf	Abf	Ges
von 1		59	64		123	184	307
von 2	61		26	448	537	1025	1562
von 3	51	25		9	85	99	184
von 4	72	939	9		1028	465	1493

Verkehrsstärken [Kfz/Std.] 16:00 - 17:00 Uhr							
Knotenstrommatrix				Querschnittsbelastung			
nach	1	2	3	4	Zuf	Abf	Ges
von 1		74	117		191	381	572
von 2	202		124	928	1256	736	1992
von 3	112	38		15	165	271	436
von 4	67	622	30		731	955	1686

Zählstelle: Luxemburger Straße / Genter Straße (Wedding, 13353)
 Zeitpunkt, Dauer: Donnerstag, 30.9.2010 von 7:00 bis 19:00 Uhr
 Zählstellen-Nr.: K 275
 Fahrzeugarten: Pkw+Lfw, Lkw, Bus, Krad, Radf
 Bemerkungen: Durchführung der Erhebungen: statplan - Ingenieurbüro für Verkehrserhebungen, -statistik, -planung

Strombelastungsplan: Verkehrsstärken 7:00 - 19:00 Uhr, [Radf in 12 Std.]



Maximalwerte der stdl. Knotenarmbelastungen 7:00 - 19:00 Uhr Radf/Std und jew. Intervallbeginn (Uhrzeit)					
	Zufahrt		Abfahrt		Gesamt
Arm 1:	23	15:00	25	14:00	44 14:00
Arm 2:	61	14:00	67	8:00	108 13:00
Arm 3:	27	14:00	19	15:00	42 14:00
Arm 4:	68	8:00	66	14:00	105 13:00

Verkehrsstärken [Radf/Std.] Knotenstrommatrix					7:00 - 8:00 Uhr Querschnittsbelastung		
nach	1	2	3	4	Zuf	Abf	Ges
von 1	1	0	11	4	11	3	14
2	0	0	0	21	21	61	82
3	2	1	3	3	6	14	20
4	1	60	3	0	64	24	88

Verkehrsstärken [Radf/Std.] Knotenstrommatrix					16:00 - 17:00 Uhr Querschnittsbelastung		
nach	1	2	3	4	Zuf	Abf	Ges
von 1	1	3	15	4	18	19	37
2	2	0	0	51	53	41	94
3	12	0	2	2	14	15	29
4	5	38	0	0	43	53	96

Verkehrsstärken [Radf/12 Std.] Knotenstrommatrix					7:00 - 19:00 Uhr Querschnittsbelastung		
nach	1	2	3	4	Zuf	Abf	Ges
von 1	1	2	32	4	180	131	311
2	7	0	0	529	536	541	1077
3	103	3	3	26	132	160	292
4	21	506	12	1	540	556	1096

Zählstelle: Luxemburger Straße / Genter Straße (Wedding, 13353)
 Zeitpunkt, Dauer: Donnerstag, 30.9.2010 von 7:00 bis 19:00 Uhr
 Zählstellen-Nr.: K 275
 Fahrzeugarten: Pkw+Lfw, Lkw, Bus, Krad, Radf
 Bemerkungen: Durchführung der Erhebungen: statplan - Ingenieurbüro für Verkehrserhebungen, -statistik, -planung

Verkehrsstärken Seite 1

	von 1. Genter Straße (NW) nach 2. Luxemburger Straße (SW)					Kfz
	Pkw+Lfw	Lkw	Bus	Krad	Radf	
07:00-08:00	55	2	1	1	0	59
08:00-09:00	73	0	0	0	1	73
09:00-10:00	44	1	0	1	3	46
10:00-11:00	38	0	0	1	1	39
11:00-12:00	81	2	0	2	1	85
12:00-13:00	63	1	0	1	0	65
13:00-14:00	80	3	0	1	6	84
14:00-15:00	68	2	0	0	4	70
15:00-16:00	80	1	0	0	5	81
16:00-17:00	72	0	0	2	3	74
17:00-18:00	54	0	0	2	6	56
18:00-19:00	46	2	0	0	2	48
Summe	754	14	1	11	32	780

	von 1. Genter Straße (NW) nach 3. Genter Straße (SO)					Kfz
	Pkw+Lfw	Lkw	Bus	Krad	Radf	
07:00-08:00	61	1	0	2	11	64
08:00-09:00	100	0	0	3	8	103
09:00-10:00	79	0	0	2	12	81
10:00-11:00	60	1	0	1	10	62
11:00-12:00	59	0	0	0	10	59
12:00-13:00	52	1	0	0	9	53
13:00-14:00	101	1	0	3	12	105
14:00-15:00	99	0	0	3	15	102
15:00-16:00	93	0	0	2	18	95
16:00-17:00	115	1	0	1	15	117
17:00-18:00	77	0	0	0	15	77
18:00-19:00	67	0	0	1	13	68
Summe	963	5	0	18	148	986

Zählstelle: Luxemburger Straße / Genter Straße (Wedding, 13353)
 Zeitpunkt, Dauer: Donnerstag, 30.9.2010 von 7:00 bis 19:00 Uhr
 Zählstellen-Nr.: K 275
 Fahrzeugarten: Pkw+Lfw, Lkw, Bus, Krad, Radf
 Bemerkungen: Durchführung der Erhebungen: statplan - Ingenieurbüro für Verkehrserhebungen, -statistik, -planung

Verkehrsstärken Seite 2

	<i>von 1. Genter Straße (NW) nach 4. Luxemburger Straße (NO)</i>					<i>Kfz</i>
	<i>Pkw+Lfw</i>	<i>Lkw</i>	<i>Bus</i>	<i>Krad</i>	<i>Radf</i>	
07:00-08:00						
08:00-09:00						
09:00-10:00						
10:00-11:00						
11:00-12:00						
12:00-13:00						
13:00-14:00						
14:00-15:00						
15:00-16:00						
16:00-17:00						
17:00-18:00						
18:00-19:00						
Summe						

	<i>von 2. Luxemburger Straße (SW) nach 1. Genter Straße (NW)</i>					<i>Kfz</i>
	<i>Pkw+Lfw</i>	<i>Lkw</i>	<i>Bus</i>	<i>Krad</i>	<i>Radf</i>	
07:00-08:00	56	3	1	1	0	61
08:00-09:00	62	0	0	0	0	62
09:00-10:00	59	4	0	0	2	63
10:00-11:00	44	0	0	0	0	44
11:00-12:00	77	0	0	2	2	79
12:00-13:00	61	2	0	1	0	64
13:00-14:00	91	0	1	0	0	92
14:00-15:00	159	4	1	4	0	168
15:00-16:00	187	4	0	7	0	198
16:00-17:00	195	3	0	4	2	202
17:00-18:00	145	2	0	8	1	155
18:00-19:00	79	0	0	4	0	83
Summe	1215	22	3	31	7	1271

Zählstelle: Luxemburger Straße / Genter Straße (Wedding, 13353)
 Zeitpunkt, Dauer: Donnerstag, 30.9.2010 von 7:00 bis 19:00 Uhr
 Zählstellen-Nr.: K 275
 Fahrzeugarten: Pkw+Lfw, Lkw, Bus, Krad, Radf
 Bemerkungen: Durchführung der Erhebungen: statplan - Ingenieurbüro für Verkehrserhebungen, -statistik, -planung

Verkehrsstärken Seite 3

	von 2. Luxemburger Straße (SW) nach 2. Luxemburger Straße (SW)					Kfz
	Pkw+Lfw	Lkw	Bus	Krad	Radf	
07:00-08:00	2	0	0	0	0	2
08:00-09:00	1	0	0	0	0	1
09:00-10:00	2	0	0	0	0	2
10:00-11:00	4	0	0	0	0	4
11:00-12:00	7	0	0	0	0	7
12:00-13:00	7	0	0	0	0	7
13:00-14:00	4	0	0	0	0	4
14:00-15:00	5	0	0	0	0	5
15:00-16:00	6	0	0	0	0	6
16:00-17:00	2	0	0	0	0	2
17:00-18:00	4	0	0	0	0	4
18:00-19:00	3	0	0	0	0	3
Summe	47	0	0	0	0	47

	von 2. Luxemburger Straße (SW) nach 3. Genter Straße (SO)					Kfz
	Pkw+Lfw	Lkw	Bus	Krad	Radf	
07:00-08:00	23	2	0	1	0	26
08:00-09:00	33	0	0	0	0	33
09:00-10:00	43	0	0	0	0	43
10:00-11:00	26	1	0	1	0	28
11:00-12:00	38	3	0	1	0	42
12:00-13:00	52	1	0	0	0	53
13:00-14:00	30	1	0	2	0	33
14:00-15:00	84	3	0	4	0	91
15:00-16:00	114	1	0	1	0	116
16:00-17:00	117	4	0	3	0	124
17:00-18:00	80	2	0	0	0	82
18:00-19:00	65	0	0	2	0	67
Summe	705	18	0	15	0	738

Zählstelle: Luxemburger Straße / Genter Straße (Wedding, 13353)
 Zeitpunkt, Dauer: Donnerstag, 30.9.2010 von 7:00 bis 19:00 Uhr
 Zählstellen-Nr.: K 275
 Fahrzeugarten: Pkw+Lfw, Lkw, Bus, Krad, Radf
 Bemerkungen: Durchführung der Erhebungen: statplan - Ingenieurbüro für Verkehrserhebungen, -statistik, -planung

Verkehrsstärken Seite 4

	<i>von 2. Luxemburger Straße (SW) nach 4. Luxemburger Straße (NO)</i>					<i>Kfz</i>
	<i>Pkw+Lfw</i>	<i>Lkw</i>	<i>Bus</i>	<i>Krad</i>	<i>Radf</i>	
<i>07:00-08:00</i>	389	38	10	11	21	448
<i>08:00-09:00</i>	487	36	7	13	18	543
<i>09:00-10:00</i>	490	43	7	12	35	552
<i>10:00-11:00</i>	488	33	7	10	32	538
<i>11:00-12:00</i>	463	31	7	16	42	517
<i>12:00-13:00</i>	597	38	6	16	51	657
<i>13:00-14:00</i>	594	21	7	15	54	637
<i>14:00-15:00</i>	718	22	6	17	61	763
<i>15:00-16:00</i>	861	16	5	31	57	913
<i>16:00-17:00</i>	871	19	6	32	51	928
<i>17:00-18:00</i>	855	16	6	28	56	905
<i>18:00-19:00</i>	805	5	5	21	51	836
Summe	7618	318	79	222	529	8237

	<i>von 3. Genter Straße (SO) nach 1. Genter Straße (NW)</i>					<i>Kfz</i>
	<i>Pkw+Lfw</i>	<i>Lkw</i>	<i>Bus</i>	<i>Krad</i>	<i>Radf</i>	
<i>07:00-08:00</i>	50	1	0	0	2	51
<i>08:00-09:00</i>	42	1	0	1	6	44
<i>09:00-10:00</i>	62	1	0	3	3	66
<i>10:00-11:00</i>	49	2	0	3	4	54
<i>11:00-12:00</i>	52	1	0	1	5	54
<i>12:00-13:00</i>	66	3	0	1	5	70
<i>13:00-14:00</i>	107	2	0	2	7	111
<i>14:00-15:00</i>	120	2	0	3	22	125
<i>15:00-16:00</i>	114	0	0	8	10	122
<i>16:00-17:00</i>	106	1	0	5	12	112
<i>17:00-18:00</i>	71	0	0	4	18	75
<i>18:00-19:00</i>	64	0	0	3	9	67
Summe	903	14	0	34	103	951

Zählstelle: Luxemburger Straße / Genter Straße (Wedding, 13353)
 Zeitpunkt, Dauer: Donnerstag, 30.9.2010 von 7:00 bis 19:00 Uhr
 Zählstellen-Nr.: K 275
 Fahrzeugarten: Pkw+Lfw, Lkw, Bus, Krad, Radf
 Bemerkungen: Durchführung der Erhebungen: statplan - Ingenieurbüro für Verkehrserhebungen, -statistik, -planung

Verkehrsstärken Seite 5

	von 3. Genter Straße (SO) nach 2. Luxemburger Straße (SW)					Kfz
	Pkw+Lfw	Lkw	Bus	Krad	Radf	
07:00-08:00	25	0	0	0	1	25
08:00-09:00	23	2	0	0	0	25
09:00-10:00	21	1	0	0	0	22
10:00-11:00	36	0	0	0	1	36
11:00-12:00	11	0	0	0	0	11
12:00-13:00	24	3	0	0	0	27
13:00-14:00	48	0	0	0	1	48
14:00-15:00	29	0	0	0	0	29
15:00-16:00	34	0	0	0	0	34
16:00-17:00	38	0	0	0	0	38
17:00-18:00	42	0	0	1	0	43
18:00-19:00	38	0	0	2	0	40
Summe	369	6	0	3	3	378

	von 3. Genter Straße (SO) nach 4. Luxemburger Straße (NO)					Kfz
	Pkw+Lfw	Lkw	Bus	Krad	Radf	
07:00-08:00	7	0	1	1	3	9
08:00-09:00	14	1	0	1	4	16
09:00-10:00	20	1	0	0	2	21
10:00-11:00	17	0	0	1	0	18
11:00-12:00	19	1	0	1	3	21
12:00-13:00	19	1	0	0	0	20
13:00-14:00	45	2	0	1	1	48
14:00-15:00	42	5	1	3	5	51
15:00-16:00	43	0	0	0	2	43
16:00-17:00	15	0	0	0	2	15
17:00-18:00	18	0	0	0	2	18
18:00-19:00	22	0	0	1	2	23
Summe	281	11	2	9	26	303

Zählstelle: Luxemburger Straße / Genter Straße (Wedding, 13353)
 Zeitpunkt, Dauer: Donnerstag, 30.9.2010 von 7:00 bis 19:00 Uhr
 Zählstellen-Nr.: K 275
 Fahrzeugarten: Pkw+Lfw, Lkw, Bus, Krad, Radf
 Bemerkungen: Durchführung der Erhebungen: statplan - Ingenieurbüro für Verkehrserhebungen, -statistik, -planung

Verkehrsstärken Seite 6

	von 4. Luxemburger Straße (NO) nach 1. Genter Straße (NW)					Kfz
	Pkw+Lfw	Lkw	Bus	Krad	Radf	
07:00-08:00	70	2	0	0	1	72
08:00-09:00	55	0	0	1	0	56
09:00-10:00	69	4	0	2	2	75
10:00-11:00	70	3	0	2	1	75
11:00-12:00	83	0	0	0	0	83
12:00-13:00	62	2	0	2	0	66
13:00-14:00	78	1	0	2	3	81
14:00-15:00	81	2	0	1	3	84
15:00-16:00	90	1	0	8	2	99
16:00-17:00	64	0	0	3	5	67
17:00-18:00	68	2	0	2	3	72
18:00-19:00	38	0	0	0	1	38
Summe	828	17	0	23	21	868

	von 4. Luxemburger Straße (NO) nach 2. Luxemburger Straße (SW)					Kfz
	Pkw+Lfw	Lkw	Bus	Krad	Radf	
07:00-08:00	878	25	8	28	60	939
08:00-09:00	902	26	6	15	66	949
09:00-10:00	781	22	5	18	42	826
10:00-11:00	675	18	6	15	41	714
11:00-12:00	619	10	6	13	44	648
12:00-13:00	540	22	8	18	43	588
13:00-14:00	628	27	7	21	47	683
14:00-15:00	485	16	6	18	28	525
15:00-16:00	614	13	5	26	31	658
16:00-17:00	581	16	7	18	38	622
17:00-18:00	527	10	5	19	29	561
18:00-19:00	509	8	4	14	37	535
Summe	7739	213	73	223	506	8248

Zählstelle: Luxemburger Straße / Genter Straße (Wedding, 13353)
 Zeitpunkt, Dauer: Donnerstag, 30.9.2010 von 7:00 bis 19:00 Uhr
 Zählstellen-Nr.: K 275
 Fahrzeugarten: Pkw+Lfw, Lkw, Bus, Krad, Radf
 Bemerkungen: Durchführung der Erhebungen: statplan - Ingenieurbüro für Verkehrserhebungen, -statistik, -planung

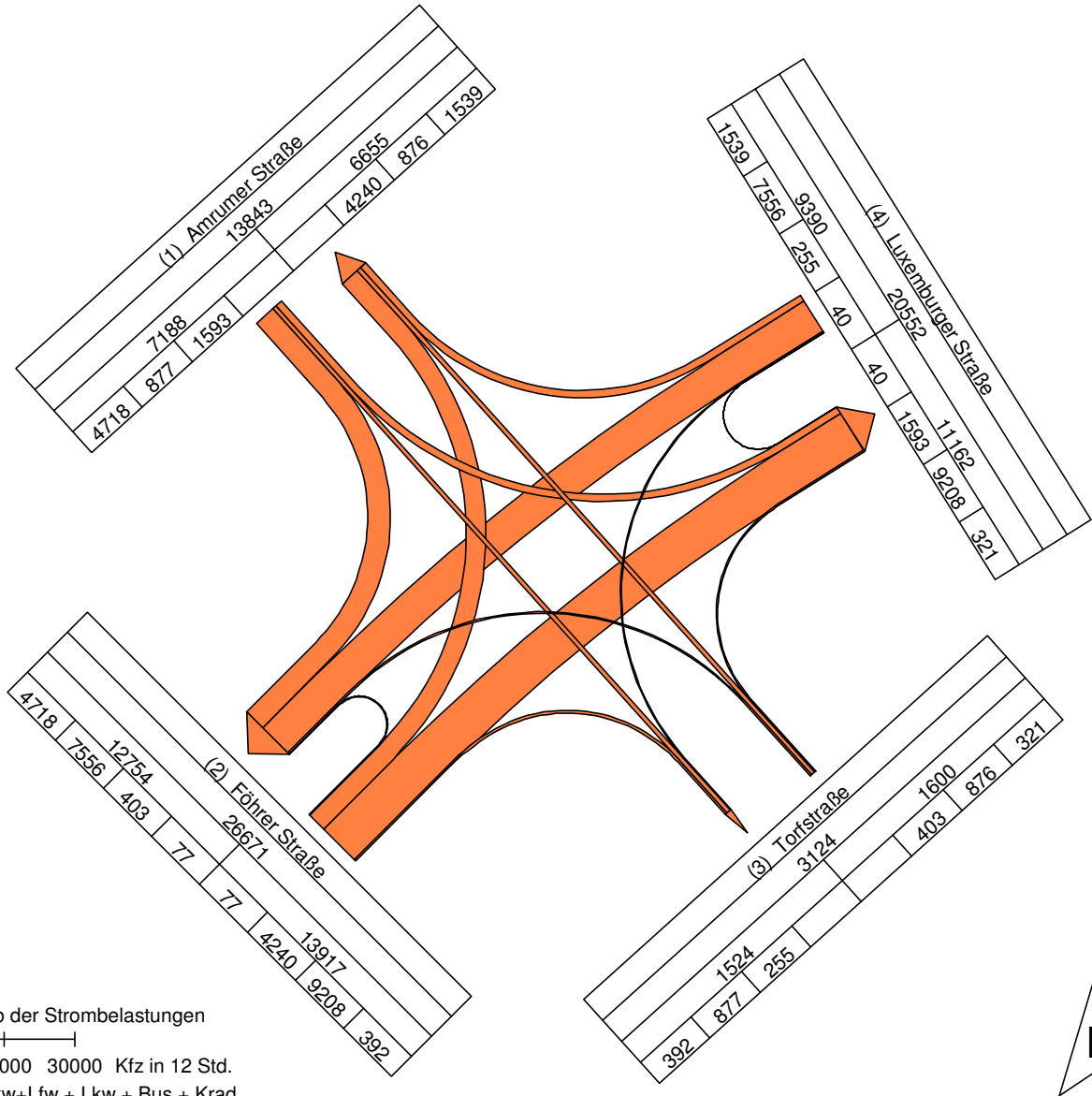
Verkehrsstärken Seite 7

	von 4. Luxemburger Straße (NO) nach 3. Genter Straße (SO)					Kfz
	Pkw+Lfw	Lkw	Bus	Krad	Radf	
07:00-08:00	9	0	0	0	3	9
08:00-09:00	20	0	0	1	2	21
09:00-10:00	26	0	0	1	2	27
10:00-11:00	15	0	0	0	1	15
11:00-12:00	27	0	0	0	0	27
12:00-13:00	15	0	0	2	0	17
13:00-14:00	24	1	0	1	0	26
14:00-15:00	34	0	0	0	0	34
15:00-16:00	33	1	0	3	1	37
16:00-17:00	30	0	0	0	0	30
17:00-18:00	32	0	0	1	2	33
18:00-19:00	24	0	0	0	1	24
Summe	289	2	0	9	12	300

	von 4. Luxemburger Straße (NO) nach 4. Luxemburger Straße (NO)					Kfz
	Pkw+Lfw	Lkw	Bus	Krad	Radf	
07:00-08:00	7	0	0	1	0	8
08:00-09:00	9	1	0	1	0	11
09:00-10:00	7	0	0	0	0	7
10:00-11:00	19	0	0	1	0	20
11:00-12:00	21	0	0	1	0	22
12:00-13:00	20	0	0	0	0	20
13:00-14:00	23	1	0	1	0	25
14:00-15:00	8	1	0	0	0	9
15:00-16:00	16	0	0	0	0	16
16:00-17:00	11	0	0	1	0	12
17:00-18:00	16	0	0	0	1	16
18:00-19:00	21	2	0	1	0	24
Summe	178	5	0	7	1	190

Zählstelle: Amrumer Straße - Torfstraße / Föhner Straße - Luxemburger Str. (Wedding, 13353)
 Zeitpunkt, Dauer: Montag, 12.9.2011 von 7:00 bis 19:00 Uhr
 Zählstellen-Nr.: K 270
 Fahrzeugarten: Pkw+Lfw, Lkw, Bus, Krad, Radf
 Bemerkungen:

Strombelastungsplan: Verkehrsstärken 7:00 - 19:00 Uhr, [Kfz in 12 Std.]



Fahrzeugartenanteile im Zeitraum 7:00 - 19:00 Uhr				
Kfz - Belastung entspricht 100%				
	Pkw+Lfw	Lkw	Bus	Krad
Arm 1:	92.6	3.4	0.6	3.3
Arm 2:	92.8	3.5	0.2	3.4
Arm 3:	93.0	2.2	2.5	2.3
Arm 4:	93.2	3.1	0.7	2.9

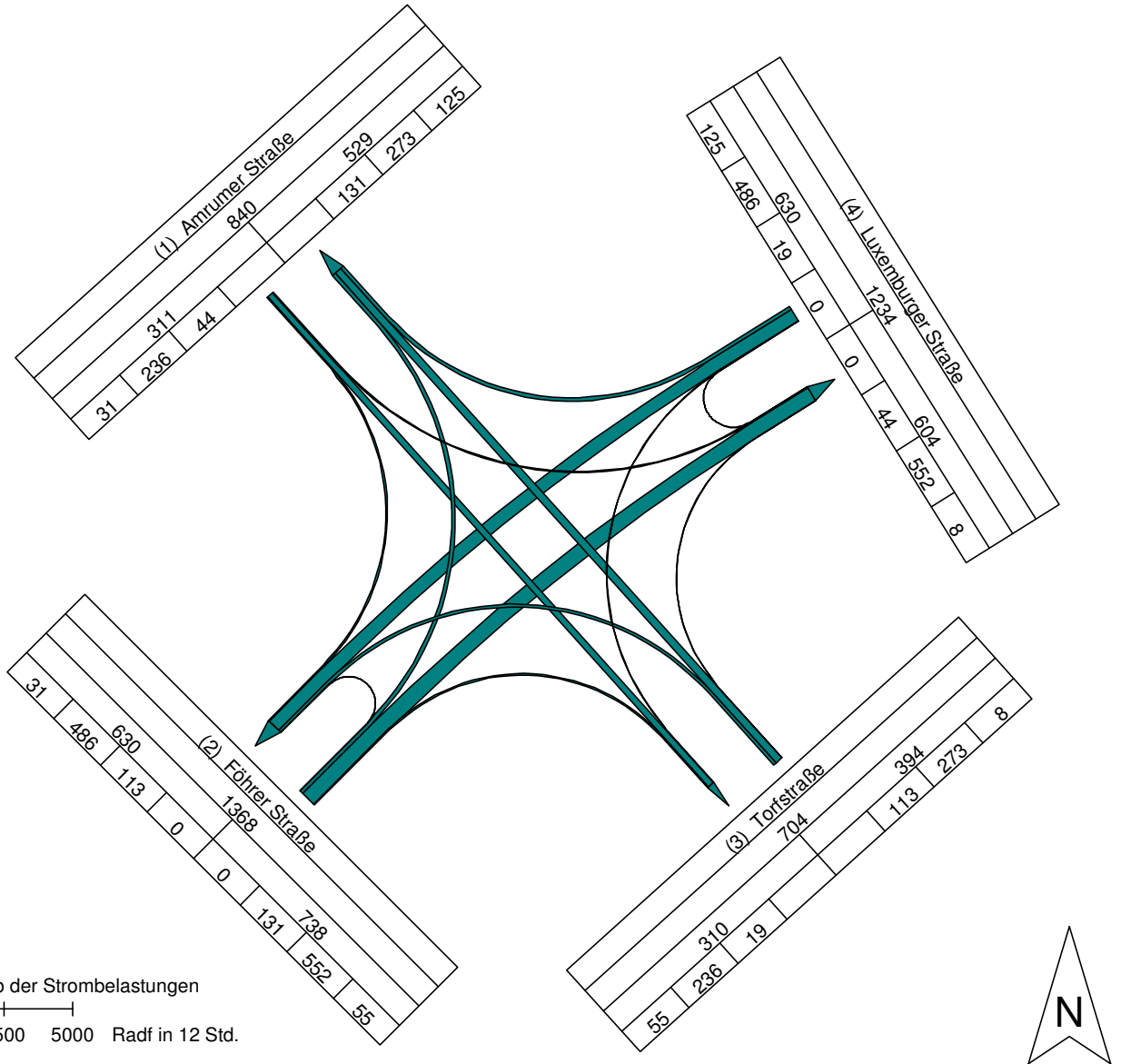
Maximalwerte der stdl. Knotenarmbelastungen 7:00 - 19:00 Uhr					
Kfz/Std und jew. Intervallbeginn (Uhrzeit)					
	Zufahrt	Abfahrt		Gesamt	
Arm 1:	1034 8:00	937	16:00	1455	8:00
Arm 2:	1735 16:00	1781	8:00	2742	8:00
Arm 3:	243 16:00	157	17:00	373	16:00
Arm 4:	955 8:00	1375	16:00	2304	16:00

Verkehrsstärken [Kfz/Std.] 7:00 - 8:00 Uhr							
Knotenstrommatrix				Querschnittsbelastung			
nach	1	2	3	4	Zuf	Abf	Ges
von 1		706	102	122	930	452	1382
von 2	321		4	17	843	1545	2388
von 3	53	27		14	94	128	222
von 4	78	808	9		897	639	1536

Verkehrsstärken [Kfz/Std.] 16:00 - 17:00 Uhr							
Knotenstrommatrix				Querschnittsbelastung			
nach	1	2	3	4	Zuf	Abf	Ges
von 1		301	56	157	514	937	1451
von 2	498		4	48	1735	979	2714
von 3	193	24		26	243	130	373
von 4	246	650	26		929	1375	2304

Zählstelle: Amrumer Straße - Torfstraße / Föhner Straße - Luxemburger Str. (Wedding, 13353)
 Zeitpunkt, Dauer: Montag, 12.9.2011 von 7:00 bis 19:00 Uhr
 Zählstellen-Nr.: K 270
 Fahrzeugarten: Pkw+Lfw, Lkw, Bus, Krad, Radf
 Bemerkungen:

Strombelastungsplan: Verkehrsstärken 7:00 - 19:00 Uhr, [Radf in 12 Std.]



Maximalwerte der stdl. Knotenarmbelastungen 7:00 - 19:00 Uhr					
Radf/Std und jew. Intervallbeginn (Uhrzeit)					
	Zufahrt		Abfahrt		Gesamt
Arm 1:	53	15:00	81	16:00	121 16:00
Arm 2:	110	17:00	97	8:00	156 8:00
Arm 3:	65	16:00	60	15:00	114 16:00
Arm 4:	87	7:00	88	17:00	146 17:00

Verkehrsstärken [Radf/Std.]				7:00 - 8:00 Uhr			
Knotenstrommatrix				Querschnittsbelastung			
nach	1	2	3	4	Zuf	Abf	Ges
von 1		12	9	1	22	56	78
von 2	12		0	24	36	91	127
von 3	27	9		0	36	9	45
von 4	17	70	0		87	25	112

Verkehrsstärken [Radf/Std.]				16:00 - 17:00 Uhr			
Knotenstrommatrix				Querschnittsbelastung			
nach	1	2	3	4	Zuf	Abf	Ges
von 1		1	34	5	40	81	121
von 2	18		12	63	93	55	148
von 3	47	18		0	65	49	114
von 4	16	36	3		55	68	123

Verkehrsstärken [Radf/12 Std.]				7:00 - 19:00 Uhr			
Knotenstrommatrix				Querschnittsbelastung			
nach	1	2	3	4	Zuf	Abf	Ges
von 1		31	236	44	311	529	840
von 2	131		55	552	738	630	1368
von 3	273	113		8	394	310	704
von 4	125	486	19		630	604	1234

Zählstelle: Amrumer Straße - Torfstraße / Föhler Straße - Luxemburger Str. (Wedding, 13353)
 Zeitpunkt, Dauer: Montag, 12.9.2011 von 7:00 bis 19:00 Uhr
 Zählstellen-Nr.: K 270
 Fahrzeugarten: Pkw+Lfw, Lkw, Bus, Krad, Radf
 Bemerkungen:

Verkehrsstärken Seite 1

	von 1. Amrumer Straße nach 2. Föhler Straße					Kfz
	Pkw+Lfw	Lkw	Bus	Krad	Radf	
07:00-08:00	655	24	3	24	12	706
08:00-09:00	730	37	0	34	3	801
09:00-10:00	534	27	0	28	4	589
10:00-11:00	334	17	0	7	3	358
11:00-12:00	267	19	0	10	2	296
12:00-13:00	245	17	1	14	1	277
13:00-14:00	276	14	1	16	0	307
14:00-15:00	278	9	2	10	1	299
15:00-16:00	250	16	5	10	1	281
16:00-17:00	280	8	0	13	1	301
17:00-18:00	243	6	0	9	1	258
18:00-19:00	228	7	0	10	2	245
Summe	4320	201	12	185	31	4718

	von 1. Amrumer Straße nach 3. Torfstraße					Kfz
	Pkw+Lfw	Lkw	Bus	Krad	Radf	
07:00-08:00	99	3	0	0	9	102
08:00-09:00	92	3	0	3	23	98
09:00-10:00	92	2	0	0	16	94
10:00-11:00	82	2	0	0	9	84
11:00-12:00	82	0	1	0	3	83
12:00-13:00	73	0	0	3	14	76
13:00-14:00	27	1	0	0	10	28
14:00-15:00	57	2	0	3	18	62
15:00-16:00	73	0	0	6	45	79
16:00-17:00	54	2	0	0	34	56
17:00-18:00	69	1	0	2	39	72
18:00-19:00	43	0	0	0	16	43
Summe	843	16	1	17	236	877

Zählstelle: Amrumer Straße - Torfstraße / Föhler Straße - Luxemburger Str. (Wedding, 13353)
 Zeitpunkt, Dauer: Montag, 12.9.2011 von 7:00 bis 19:00 Uhr
 Zählstellen-Nr.: K 270
 Fahrzeugarten: Pkw+Lfw, Lkw, Bus, Krad, Radf
 Bemerkungen:

Verkehrsstärken Seite 2

	von 1. Amrumer Straße nach 4. Luxemburger Straße					Kfz
	Pkw+Lfw	Lkw	Bus	Krad	Radf	
07:00-08:00	113	5	2	2	1	122
08:00-09:00	124	6	3	2	2	135
09:00-10:00	83	3	3	4	4	93
10:00-11:00	98	6	2	4	5	110
11:00-12:00	97	3	3	0	4	103
12:00-13:00	135	1	4	0	3	140
13:00-14:00	133	8	4	2	2	147
14:00-15:00	142	3	3	1	5	149
15:00-16:00	139	2	3	6	7	150
16:00-17:00	146	1	4	6	5	157
17:00-18:00	125	2	4	5	3	136
18:00-19:00	145	1	2	3	3	151
Summe	1480	41	37	35	44	1593

	von 2. Föhler Straße nach 1. Amrumer Straße					Kfz
	Pkw+Lfw	Lkw	Bus	Krad	Radf	
07:00-08:00	295	15	1	10	12	321
08:00-09:00	271	10	1	10	10	292
09:00-10:00	220	21	0	12	5	253
10:00-11:00	254	15	0	17	6	286
11:00-12:00	256	19	0	4	9	279
12:00-13:00	250	13	0	9	7	272
13:00-14:00	285	13	6	14	6	318
14:00-15:00	366	18	0	9	6	393
15:00-16:00	433	12	1	25	19	471
16:00-17:00	464	13	0	21	18	498
17:00-18:00	427	10	1	26	18	464
18:00-19:00	365	5	2	21	15	393
Summe	3886	164	12	178	131	4240

Zählstelle: Amrumer Straße - Torfstraße / Föhler Straße - Luxemburger Str. (Wedding, 13353)
 Zeitpunkt, Dauer: Montag, 12.9.2011 von 7:00 bis 19:00 Uhr
 Zählstellen-Nr.: K 270
 Fahrzeugarten: Pkw+Lfw, Lkw, Bus, Krad, Radf
 Bemerkungen:

Verkehrsstärken Seite 3

	von 2. Föhler Straße nach 2. Föhler Straße					Kfz
	Pkw+Lfw	Lkw	Bus	Krad	Radf	
07:00-08:00	4	0	0	0	0	4
08:00-09:00	5	0	0	0	0	5
09:00-10:00	7	0	0	0	0	7
10:00-11:00	8	1	0	0	0	9
11:00-12:00	8	0	0	0	0	8
12:00-13:00	9	0	0	0	0	9
13:00-14:00	7	1	1	0	0	9
14:00-15:00	3	0	0	0	0	3
15:00-16:00	5	0	1	0	0	6
16:00-17:00	4	0	0	0	0	4
17:00-18:00	5	0	0	0	0	5
18:00-19:00	6	1	0	1	0	8
Summe	71	3	2	1	0	77

	von 2. Föhler Straße nach 3. Torfstraße					Kfz
	Pkw+Lfw	Lkw	Bus	Krad	Radf	
07:00-08:00	16	1	0	0	0	17
08:00-09:00	31	0	0	1	0	32
09:00-10:00	29	1	0	0	0	30
10:00-11:00	38	4	0	1	3	43
11:00-12:00	38	1	0	0	2	39
12:00-13:00	23	0	0	0	6	23
13:00-14:00	20	0	0	1	2	21
14:00-15:00	20	0	0	0	3	20
15:00-16:00	35	2	0	1	10	38
16:00-17:00	47	1	0	0	12	48
17:00-18:00	51	0	0	2	11	53
18:00-19:00	27	0	0	1	6	28
Summe	375	10	0	7	55	392

Zählstelle: Amrumer Straße - Torfstraße / Föhler Straße - Luxemburger Str. (Wedding, 13353)
 Zeitpunkt, Dauer: Montag, 12.9.2011 von 7:00 bis 19:00 Uhr
 Zählstellen-Nr.: K 270
 Fahrzeugarten: Pkw+Lfw, Lkw, Bus, Krad, Radf
 Bemerkungen:

Verkehrsstärken Seite 4

	<i>von 2. Föhler Straße nach 4. Luxemburger Straße</i>					
	<i>Pkw+Lfw</i>	<i>Lkw</i>	<i>Bus</i>	<i>Krad</i>	<i>Radf</i>	<i>Kfz</i>
07:00-08:00	460	19	2	20	24	501
08:00-09:00	591	21	2	18	49	632
09:00-10:00	585	31	1	9	21	626
10:00-11:00	547	36	0	16	28	599
11:00-12:00	509	30	0	12	30	551
12:00-13:00	550	20	0	15	35	585
13:00-14:00	621	30	1	19	40	671
14:00-15:00	830	28	0	31	47	889
15:00-16:00	1031	28	0	35	70	1094
16:00-17:00	1109	24	0	52	63	1185
17:00-18:00	927	21	0	46	81	994
18:00-19:00	831	9	0	41	64	881
Summe	8591	297	6	314	552	9208

	<i>von 3. Torfstraße nach 1. Amrumer Straße</i>					
	<i>Pkw+Lfw</i>	<i>Lkw</i>	<i>Bus</i>	<i>Krad</i>	<i>Radf</i>	<i>Kfz</i>
07:00-08:00	51	1	1	0	27	53
08:00-09:00	44	1	0	0	15	45
09:00-10:00	50	3	0	1	13	54
10:00-11:00	41	1	0	0	5	42
11:00-12:00	62	1	0	2	15	65
12:00-13:00	42	2	0	0	10	44
13:00-14:00	44	0	2	3	30	49
14:00-15:00	49	1	1	1	30	52
15:00-16:00	122	0	0	1	18	123
16:00-17:00	187	0	0	6	47	193
17:00-18:00	90	1	1	6	38	98
18:00-19:00	56	2	0	0	25	58
Summe	838	13	5	20	273	876

Zählstelle: Amrumer Straße - Torfstraße / Föhler Straße - Luxemburger Str. (Wedding, 13353)
 Zeitpunkt, Dauer: Montag, 12.9.2011 von 7:00 bis 19:00 Uhr
 Zählstellen-Nr.: K 270
 Fahrzeugarten: Pkw+Lfw, Lkw, Bus, Krad, Radf
 Bemerkungen:

Verkehrsstärken Seite 5

	<i>von 3. Torfstraße nach 2. Föhler Straße</i>					<i>Kfz</i>
	<i>Pkw+Lfw</i>	<i>Lkw</i>	<i>Bus</i>	<i>Krad</i>	<i>Radf</i>	
<i>07:00-08:00</i>	27	0	0	0	9	27
<i>08:00-09:00</i>	115	2	0	3	21	120
<i>09:00-10:00</i>	57	2	0	1	15	60
<i>10:00-11:00</i>	16	1	0	0	6	17
<i>11:00-12:00</i>	25	6	2	3	8	36
<i>12:00-13:00</i>	17	1	0	1	3	19
<i>13:00-14:00</i>	9	2	0	0	1	11
<i>14:00-15:00</i>	11	0	0	1	9	12
<i>15:00-16:00</i>	19	1	0	1	10	21
<i>16:00-17:00</i>	23	0	0	1	18	24
<i>17:00-18:00</i>	24	0	0	3	9	27
<i>18:00-19:00</i>	27	1	0	1	4	29
Summe	370	16	2	15	113	403

	<i>von 3. Torfstraße nach 4. Luxemburger Straße</i>					<i>Kfz</i>
	<i>Pkw+Lfw</i>	<i>Lkw</i>	<i>Bus</i>	<i>Krad</i>	<i>Radf</i>	
<i>07:00-08:00</i>	10	0	4	0	0	14
<i>08:00-09:00</i>	20	1	2	0	0	23
<i>09:00-10:00</i>	15	1	4	2	1	22
<i>10:00-11:00</i>	20	2	3	0	0	25
<i>11:00-12:00</i>	17	1	4	1	0	23
<i>12:00-13:00</i>	24	2	3	0	0	29
<i>13:00-14:00</i>	25	0	3	0	1	28
<i>14:00-15:00</i>	23	1	3	0	1	27
<i>15:00-16:00</i>	34	1	3	1	0	39
<i>16:00-17:00</i>	25	0	1	0	0	26
<i>17:00-18:00</i>	35	0	4	1	4	40
<i>18:00-19:00</i>	23	0	1	1	1	25
Summe	271	9	35	6	8	321

Zählstelle: Amrumer Straße - Torfstraße / Föhrer Straße - Luxemburger Str. (Wedding, 13353)
 Zeitpunkt, Dauer: Montag, 12.9.2011 von 7:00 bis 19:00 Uhr
 Zählstellen-Nr.: K 270
 Fahrzeugarten: Pkw+Lfw, Lkw, Bus, Krad, Radf
 Bemerkungen:

Verkehrsstärken Seite 6

<i>von 4. Luxemburger Straße nach 1. Amrumer Straße</i>						
	<i>Pkw+Lfw</i>	<i>Lkw</i>	<i>Bus</i>	<i>Krad</i>	<i>Radf</i>	<i>Kfz</i>
<i>07:00-08:00</i>	73	4	1	0	17	78
<i>08:00-09:00</i>	79	3	2	0	10	84
<i>09:00-10:00</i>	107	9	2	2	11	120
<i>10:00-11:00</i>	80	1	0	0	1	81
<i>11:00-12:00</i>	100	2	2	1	8	105
<i>12:00-13:00</i>	72	2	3	1	1	78
<i>13:00-14:00</i>	92	2	1	4	12	99
<i>14:00-15:00</i>	104	0	2	2	8	108
<i>15:00-16:00</i>	188	5	3	5	15	201
<i>16:00-17:00</i>	238	3	2	3	16	246
<i>17:00-18:00</i>	158	4	2	3	18	167
<i>18:00-19:00</i>	166	3	2	1	8	172
Summe	1457	38	22	22	125	1539

<i>von 4. Luxemburger Straße nach 2. Föhrer Straße</i>						
	<i>Pkw+Lfw</i>	<i>Lkw</i>	<i>Bus</i>	<i>Krad</i>	<i>Radf</i>	<i>Kfz</i>
<i>07:00-08:00</i>	761	23	1	23	70	808
<i>08:00-09:00</i>	797	35	0	23	73	855
<i>09:00-10:00</i>	706	32	0	30	50	768
<i>10:00-11:00</i>	504	35	0	18	35	557
<i>11:00-12:00</i>	524	23	0	14	46	561
<i>12:00-13:00</i>	506	31	0	15	32	552
<i>13:00-14:00</i>	488	26	2	10	35	526
<i>14:00-15:00</i>	565	10	2	13	34	590
<i>15:00-16:00</i>	569	12	3	22	17	606
<i>16:00-17:00</i>	605	13	5	27	36	650
<i>17:00-18:00</i>	569	6	2	10	34	587
<i>18:00-19:00</i>	482	3	0	11	24	496
Summe	7076	249	15	216	486	7556

Zählstelle: Amrumer Straße - Torfstraße / Föhrer Straße - Luxemburger Str. (Wedding, 13353)
 Zeitpunkt, Dauer: Montag, 12.9.2011 von 7:00 bis 19:00 Uhr
 Zählstellen-Nr.: K 270
 Fahrzeugarten: Pkw+Lfw, Lkw, Bus, Krad, Radf
 Bemerkungen:

Verkehrsstärken Seite 7

<i>von 4. Luxemburger Straße nach 3. Torfstraße</i>						
	<i>Pkw+Lfw</i>	<i>Lkw</i>	<i>Bus</i>	<i>Krad</i>	<i>Radf</i>	<i>Kfz</i>
<i>07:00-08:00</i>	6	0	3	0	0	9
<i>08:00-09:00</i>	9	0	2	0	0	11
<i>09:00-10:00</i>	16	0	4	0	0	20
<i>10:00-11:00</i>	21	0	3	1	2	25
<i>11:00-12:00</i>	16	1	3	2	0	22
<i>12:00-13:00</i>	17	0	3	0	0	20
<i>13:00-14:00</i>	17	1	3	1	0	22
<i>14:00-15:00</i>	18	0	3	0	2	21
<i>15:00-16:00</i>	22	0	3	1	5	26
<i>16:00-17:00</i>	20	1	3	2	3	26
<i>17:00-18:00</i>	27	2	3	0	6	32
<i>18:00-19:00</i>	19	0	2	0	1	21
Summe	208	5	35	7	19	255

<i>von 4. Luxemburger Straße nach 4. Luxemburger Straße</i>						
	<i>Pkw+Lfw</i>	<i>Lkw</i>	<i>Bus</i>	<i>Krad</i>	<i>Radf</i>	<i>Kfz</i>
<i>07:00-08:00</i>	2	0	0	0	0	2
<i>08:00-09:00</i>	4	1	0	0	0	5
<i>09:00-10:00</i>	2	1	0	0	0	3
<i>10:00-11:00</i>	3	0	0	0	0	3
<i>11:00-12:00</i>	0	0	0	0	0	0
<i>12:00-13:00</i>	2	0	0	0	0	2
<i>13:00-14:00</i>	2	0	0	0	0	2
<i>14:00-15:00</i>	2	0	0	1	0	3
<i>15:00-16:00</i>	5	0	0	0	0	5
<i>16:00-17:00</i>	7	0	0	0	0	7
<i>17:00-18:00</i>	3	0	0	0	0	3
<i>18:00-19:00</i>	5	0	0	0	0	5
Summe	37	2	0	1	0	40