

Projekt
**Untersuchung Anwohnerschutz
Waldstraßenviertel**

Ort
Stadt Leipzig

Karte 1
**Bestand zum Zeitpunkt der
Erhebung**



- Unbewirtschaftete Parkplätze
- Gebührenpflichtige Parkplätze*
- Parkplätze mit Parkscheibenregelung
- Sonderparkplätze
- Eingeschränktes Haltverbot
- Baustelle

* Parkplätze ggf. für Bewohner mit
Ausnahmegenehmigung frei

Kartengrundlage: Stadt Leipzig
Maßstab: ohne Maßstab
Stand: Mai 2015



Projekt
**Untersuchung Anwohnerschutz
Waldstraßenviertel**

Ort
Stadt Leipzig

Karte 4
Auslastung werktags 2 Uhr nachts



- █ über 120%
- █ 100% bis 120%
- █ 90% bis 100%
- █ 80% bis 90%
- █ 70% bis 80%
- █ 60% bis 70%
- █ bis 60%
- █ Keine Werte

Kartengrundlage: Stadt Leipzig
Maßstab: ohne Maßstab
Stand: Mai 2015



Projekt
**Untersuchung Anwohnerschutz
Waldstraßenviertel**

Ort
Stadt Leipzig

Karte 2
Auslastung werktags 11 Uhr



- █ über 120%
- █ 100% bis 120%
- █ 90% bis 100%
- █ 80% bis 90%
- █ 70% bis 80%
- █ 60% bis 70%
- █ bis 60%
- █ Keine Werte

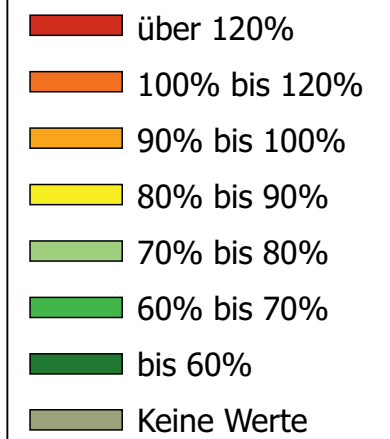
Kartengrundlage: Stadt Leipzig
Maßstab: ohne Maßstab
Stand: Mai 2015



Projekt
**Untersuchung Anwohnerschutz
Waldstraßenviertel**

Ort
Stadt Leipzig

Karte 3
**Auslastung werktags 21 Uhr
(Spitzenstunde)**



Kartengrundlage: Stadt Leipzig
Maßstab: ohne Maßstab
Stand: Mai 2015



Projekt
**Untersuchung Anwohnerschutz
Waldstraßenviertel**

Ort
Stadt Leipzig

Karte 5
**Auslastung durch Bewohner-
fahrzeuge um 21 Uhr**



- über 70%
- 60% bis 70%
- 50% bis 60%
- 40% bis 50%
- 30% bis 40%
- 20% bis 30%
- bis 20%
- Keine Werte

Kartengrundlage: Stadt Leipzig
Maßstab: ohne Maßstab
Stand: Mai 2015



Projekt
**Untersuchung Anwohnerschutz
Waldstraßenviertel**

Ort
Stadt Leipzig

Karte 6
**Auslastung durch gebietsfremde
Fahrzeuge um 21 Uhr**



- über 70%
- 60% bis 70%
- 50% bis 60%
- 40% bis 50%
- 30% bis 40%
- 20% bis 30%
- bis 20%
- Keine Werte

Kartengrundlage: Stadt Leipzig
Maßstab: ohne Maßstab
Stand: Mai 2015









Projekt
**Untersuchung Anwohnerschutz
Waldstraßenviertel**

Ort
Stadt Leipzig

Karte 7
**Empfohlene Bewirtschaftung V1
(Riegel - Bewohnerparkplätze)**



-  Unbewirtschaftete Parkplätze
-  Gebührenpflichtige Parkplätze
-  Gebührenpflichtige Parkplätze
- Bewohner frei (Mischprinzip)
-  Bewohnerparkplätze (Trennprinzip)
-  Sonderparkplätze
-  Eingeschränktes Haltverbot

Kartengrundlage: Stadt Leipzig
Maßstab: ohne Maßstab
Stand: Mai 2015









Projekt
**Untersuchung Anwohnerschutz
Waldstraßenviertel**

Ort
Stadt Leipzig

Karte 8
**Empfohlene Bewirtschaftung V2
(großflächige Gebührenerhebung)**



-  Unbewirtschaftete Parkplätze
-  Gebührenpflichtige Parkplätze
-  Gebührenpflichtige Parkplätze
- Bewohner frei (Mischprinzip)
-  Bewohnerparkplätze (Trennprinzip)
-  Sonderparkplätze
-  Eingeschränktes Haltverbot

Kartengrundlage: Stadt Leipzig
Maßstab: ohne Maßstab
Stand: Mai 2015

