


DWD Warnchronologie Westdeutschland


- Montag 12.07.

- 10:20 Uhr erste Vorabinformation gültig von Di 06 bis Do 06 Uhr:



VORABINFORMATION HEFTIGER / ERGIEBIGER REGEN	
Identifikations-Nr.:	2.49.0.1.276.0.DWD.PVV.162607800000.92a374b9-1c2a-42e9-a02c-4b5d06fac640.DEU
Typ:	Alert
Absender:	opendata@dwd.de
Zielgruppe:	PUBLIC
Ereignis:	VORABINFORMATION HEFTIGER / ERGIEBIGER REGEN
II:	65
Kategorie:	Unwetterwarnung
Ausgegeben am:	12.07.2021 10:20:00
Gültig von:	13.07.2021 06:00:00
Gültig bis:	15.07.2021 06:00:00
Gebiet:	polygonal event area
Höhe von [m]:	0
Höhe bis [m]:	3000
Titel:	VORABINFORMATION UNWETTER vor HEFTIGEM / ERGIEBIGEM REGEN
Warntext:	In den nächsten 48 bis 60 Stunden ziehen mit Unterbrechungen wiederholt Starkregengebiete mit eingelagerten Gewittern auf. Dabei regnet es teils extrem kräftig. Bis Donnerstagfrüh können aufsummiert örtlich begrenzt Regenmengen von bis zu 200 l/qm auftreten. Das Auftreten und die örtliche Eingrenzung sind noch sehr unsicher. Dies ist ein erster Hinweis auf eine Wetterlage mit hohem Unwetterpotential. Die Regenmengen können auf kleinem Raum große Unterschiede aufweisen, daher ist eine genauere Eingrenzung noch nicht möglich. Meist werden nur wenige Orte mit voller Intensität getroffen. Genauere Angaben können erst mit der Ausgabe amtlicher Unwetterwarnungen erfolgen. Bei Bedarf wird diese Vorabinformation aktualisiert.


- 17:55 Uhr erste Unwetterwarnung gültig von Di 06 bis Do 06 Uhr:



ERGIEBIGER DAUERREGEN	
Identifikations-Nr.:	2.49.0.1.276.0.DWD.PVV.162610530000.469667c1-edc3-4c2d-9a3
Typ:	Alert
Absender:	opendata@dwd.de
Zielgruppe:	PUBLIC
Ereignis:	ERGIEBIGER DAUERREGEN
II:	64
Kategorie:	Unwetterwarnung
Ausgegeben am:	12.07.2021 17:55:00
Gültig von:	13.07.2021 06:00:00
Gültig bis:	15.07.2021 06:00:00
Gebiet:	polygonal event area
Höhe von [m]:	0
Höhe bis [m]:	3000
Titel:	Amtliche UNWETTERWARNUNG vor ERGIEBIGEM DAUERREGEN
Warntext:	Es tritt ergiebiger Dauerregen mit Unterbrechungen auf. Dabei werden Niederschlagsmengen zwischen 60 l/m ² und 90 l/m ² erwartet Im Warnzeitraum ziehen mehrere, teils gewittrige Starkregengebiete hinweg, die Regenmengen zwischen 30 und 60 l/qm innerhalb weniger Stunden oder bis 30 l/qm in kurzer Zeit bringen können. Akkumuliert sind bis Donnerstagfrüh strichweise deutlich höhere Regenmengen zwischen 100 und 150 l/qm möglich. Daher ist gebietsweise mit einer Hochstufung der Warnung zu rechnen.
Anweisung:	ACHTUNG! Hinweis auf mögliche Gefahren: Infolge des Dauerregens sind unter anderem Hochwasser an Bächen und kleineren Flüssen sowie Überflutungen von Straßen möglich. (Details: www.hochwasserzentralen.de). Es können zum Beispiel Erdrutsche auftreten. Schließen Sie alle Fenster und Türen!

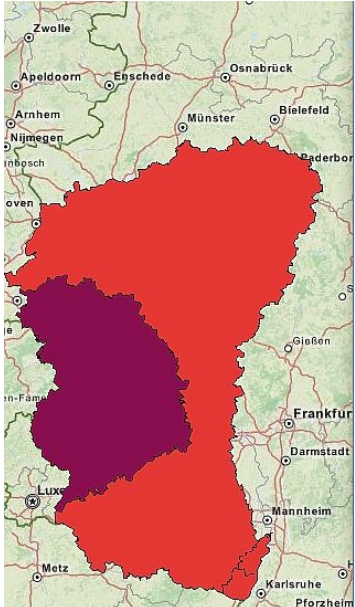
- Dienstag, 13.07.

- 09:40 Uhr erste extreme Unwetterwarnung gültig ab sofort bis Do, 06 Uhr



Identifikations-Nr.:	2.49.0.1.276.0.DWD.PWW.1626162000000.5dd8bfd4-a086-4ba5-9
Typ:	Alert
Absender:	opendata@dwd.de
Zielgruppe:	PUBLIC
Ereignis:	Warnung Extremes Dauerregen
Id:	65
Kategorie:	Warnung vor extremem Unwetter
Ausgegeben am:	13.07.2021 09:40:00
Gültig von:	13.07.2021 09:40:00
Gültig bis:	15.07.2021 06:00:00
Gebiet:	polygonal event area
Höhe von [m]:	0
Höhe bis [m]:	3000
Titel:	Amtliche UNWETTERWARNUNG vor EXTREM ERGIEBIGEM DAUERREGEN
Warntext:	Es tritt extrem ergiebiger Dauerregen mit Unterbrechungen auf. Dabei werden Niederschlagsmengen zwischen 80 l/m ² und 180 l/m ² erwartet.
Anweisung:	ACHTUNG! Hinweis auf mögliche Gefahren: Infolge des Dauerregens sind unter anderem Hochwasser an Bächen und kleineren Flüssen sowie Überflutungen von Straßen möglich (Details: www.hochwasserzentralen.de). Es können zum Beispiel Erdbeben auftreten. Schließen Sie alle Fenster und Türen!

- 09:40 Uhr Ausweitung der Unwetterwarnung



ERGIEBIGER DAUERREGEN	
Identifikations-Nr.:	2.49.0.1.276.0.DWD.PWW.1626162000000.5d092a78-f6cc-43c9-8da
Typ:	Update
Absender:	opendata@dwd.de
Zielgruppe:	PUBLIC
Ereignis:	ERGIEBIGER DAUERREGEN
Id:	64
Kategorie:	Unwetterwarnung
Ausgegeben am:	13.07.2021 09:40:00
Gültig von:	13.07.2021 09:40:00
Gültig bis:	15.07.2021 06:00:00
Gebiet:	polygonal event area
Höhe von [m]:	0
Höhe bis [m]:	3000
Titel:	Amtliche UNWETTERWARNUNG vor ERGIEBIGEM DAUERREGEN
Warntext:	Es tritt ergiebiger Dauerregen mit Unterbrechungen auf. Dabei werden Niederschlagsmengen zwischen 60 l/m ² und 90 l/m ² erwartet. Im Warnzeitraum ziehen mehrere, teils gewittrige Starkregengebiete hinweg, die Regenmengen zwischen 30 und 60 l/qm innerhalb weniger Stunden oder bis 30 l/qm in kurzer Zeit bringen können. Akkumuliert sind bis Donnerstagfrüh 50 bis 90 l/qm möglich, strichweise können auch höhere Regenmengen zwischen 90 und 120 l/qm nicht ganz ausgeschlossen werden.

- Grafische Übersicht aller Warnungen zu diesem Zeitpunkt



- Mittwoch 14.07.

- o 07:14 Uhr Ausweitung der extremen Unwetterwarnung



EXTREM ERGIEBIGER DAUERREGEN	
Identifikations-Nr.:	2.49.0.1.276.0.DWD.PWW.1626239640000.1e6062e9-8000-4e11-aed
Typ:	Alert
Absender:	opendata@dwd.de
Zielgruppe:	PUBLIC
Ereignis:	Extrem ergiebiger Dauerregen
II:	65
Kategorie:	Warnung vor extremem Unwetter
Ausgegeben am:	14.07.2021 07:14:00
Gültig von:	14.07.2021 07:14:00
Gültig bis:	15.07.2021 06:00:00
Gebiet:	polygonal event area
Höhe von [m]:	0
Höhe bis [m]:	3000
Titel:	Amtliche UNWETTERWARNUNG vor EXTREM ERGIEBIGEM DAUERREGEN
Warntext:	Nach bisher beobachteten Niederschlagsmengen von 50 bis 120 l/m ² tritt extrem ergiebiger Dauerregen mit Unterbrechungen auf. Dabei werden nochmals Niederschlagsmengen zwischen 70 l/m ² und 120 l/m ² erwartet. In Staulagen werden Mengen bis 160 l/m ² erreicht.
Anweisung:	ACHTUNG! Hinweis auf mögliche Gefahren: Infolge des Dauerregens sind unter anderem Hochwasser an Bächen und kleineren Flüssen sowie Überflutungen von Straßen möglich (Details: www.hochwasserzentralen.de). Es können zum Beispiel Erdrutsche auftreten. Schließen Sie alle Fenster und Türen!