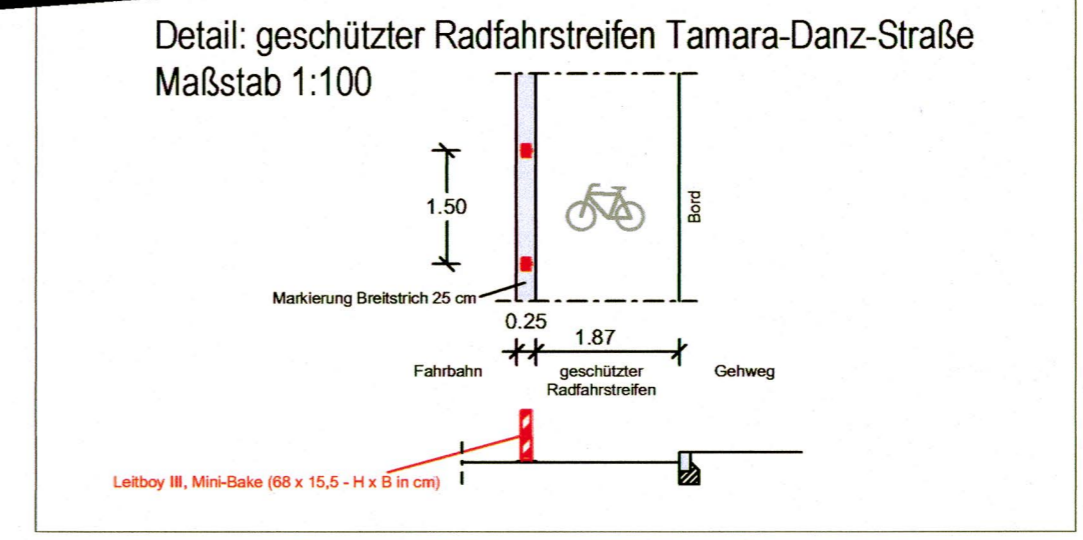
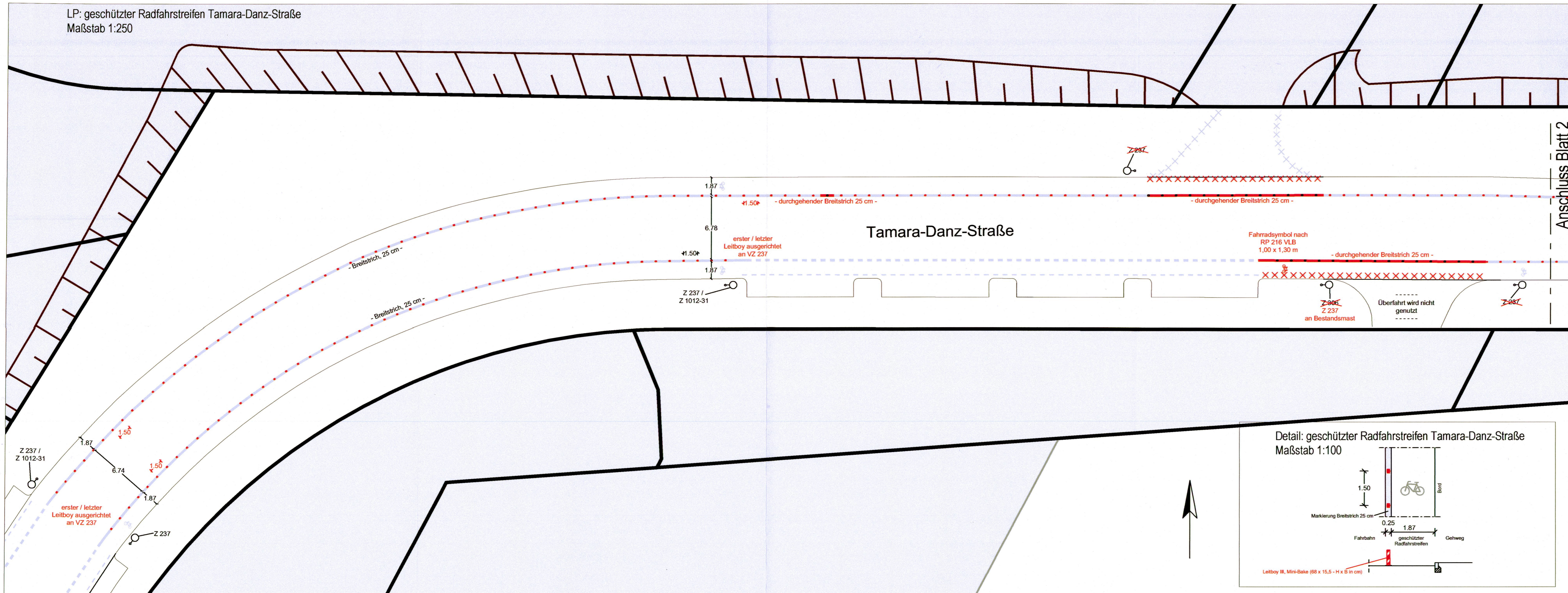
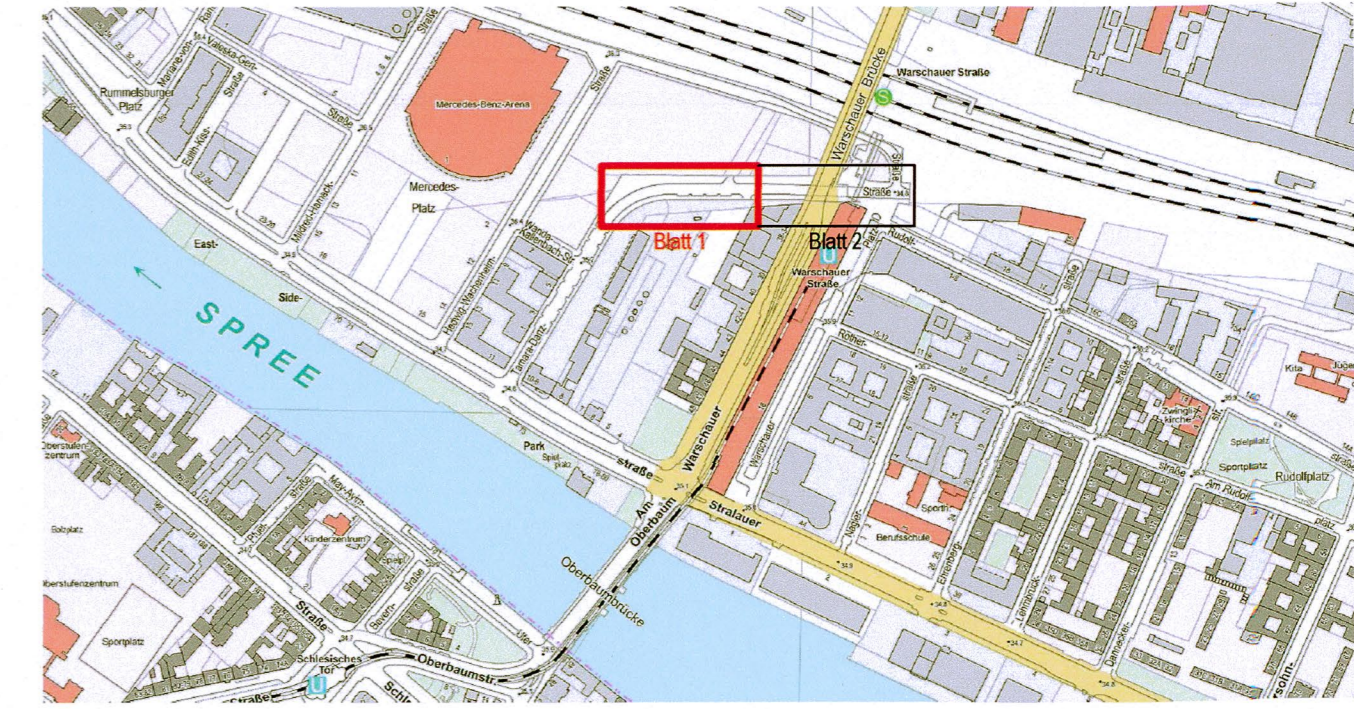


LP: geschützter Radfahrstreifen Tamara-Danz-Straße
 Maßstab 1:250



Bezirksamt Friedrichshain-Kreuzberg von Berlin
 Straßen- und Grünflächenamt
 Postfach 35 07 01
 10216 Berlin

Grundlagenplan:
 Liegenschaftskataster - Geobasisdaten Online der Senatsverwaltung für Stadtentwicklung und Wohnen



Bezirksamt Friedrichshain-Kreuzberg von Berlin					
Abteilung BauPlanFM / Straßen- und Grünflächenamt / Fachbereich Straßen					
Blattgröße	Datum	Name	Berlin, den	Zeichnungs-	1 / 2
Entwurf	Gezeichnet	18.03.2019	i.A.	Nummer	X
	Bearbeitet	18.03.2019		Ortsteil	
Kenntnis genommen	Geprüft		- Fachbereichsleiter -	Friedrichshain	
	Bauleitung			Ortsteil	Kreuzberg
Maßstab	Bez. - Ing.				
	1 : 250	Geschützter Radfahrstreifen in der Tamara-Danz-Straße			
1 : 100	Ausführungsplanung				