



POLIZEI
Hamburg

PK031, Postfach 60 02 80, 22202 Hamburg

Bezirksamt Hamburg-Nord
-Fachamt Management des öffentlichen
Raumes-
Eppendorfer Landstraße 59
20249 Hamburg

PK031

Oberaltenallee 6/8
22081 Hamburg

Telefon

Fax

Sachbearbeiter

hamburg.de

Aktenzeichen **031/8V/0193916/2008**

Datum 20.03.2008

-über PK 313.0 (

Straßenverkehrsbehördliche Anordnung
-im Rahmen der „Klar-Schiff-Hamburg“-Maßnahmen-

Gemäß § 45 StVO ordnet das PK 31 als zuständige Straßenverkehrsbehörde die in der beiliegende Liste aufgeführten Maßnahmen für die Straße **- Herbert-Weichmann-Straße -** an.

Diese Maßnahmen sind am 19.03.2008 bei einem Ortstermin gemäß „Klar-Schiff-Hamburg“-Vorgabe abgestimmt/entschieden worden.

-Teilnehmer des Ortstermin:

[Redacted list of participants]

(Amt -A-)
(Amt -A-)
ADAC
(Bez.-HH-Nord -N/MR-)
(Bez.-HH-Nord -N/MR-)
VD 51
VD 51
PK 31 -StVB-Leiter
PK 31 -BFS-
PK 31 -StVB-

-durchzuführende straßenverkehrsbehördliche Maßnahmen:

-siehe beiliegende Auflistung / Fotobögen des PK 31-

-andere durchzuführende Maßnahmen (z.B. Reinigung/Ersetzen der vorhandenen Verkehrszeichen):

-siehe Auflistung des Bez.-HH-Nord-




















Begründung:

Gemäß der mündlichen Einweisung vor Ort durch [Redacted] soll im Rahmen der „Klar-Schiff-Hamburg“-Aktion der Prioritätsbereich „Uhlenhorst“ von entbehrlichen Verkehrszeichen (z.B. „Mitte“ und „Ende“-Schildern) befreit werden.

[Redacted] K 313

VZ-Alf-Bestand gesamt		Herbert-Weichmann-Straße																				
lfd. Nr.	Ort	VZ	entfernen	erhalten	neu	weg	Pfosten etc.	Bemerkung														
✓ 1a	Herbert-Weichmann-Straße 2	101																				Fotobogen 1 / gesamten VZ-Träger entfernen
✓ 1b	Herbert-Weichmann-Straße 2																					Fotobogen 1 / gesamten VZ-Träger entfernen
✓ 1c	Herbert-Weichmann-Straße 2	125																				Fotobogen 2
✓ 1d	Herbert-Weichmann-Straße 2	121-20																				Fotobogen 2 / anstatt des entfernten VZ 125 anbringen
✓ 2a	Herbert-Weichmann-Straße 6	283-30																				Fotobogen 3 / gesamten VZ-Träger entfernen
✓ 2b	Herbert-Weichmann-Straße 6	1042-31 ca.																				Fotobogen 3 / gesamten VZ-Träger entfernen
✓ 2c	Herbert-Weichmann-Straße 6	125																				Fotobogen 4 / gesamten VZ-Träger entfernen
✓ 3a	Herbert-Weichmann-Straße 14	283-30																				Fotobogen 5 / gesamten VZ-Träger
✓ 3b	Herbert-Weichmann-Straße 14	1042-31 ca.																				Fotobogen 5 / gesamten VZ-Träger
✓ 4	Herbert-Weichmann-Straße 22/ vor T-Stieg	315-57																				Fotobogen 6 / gesamten VZ-Träger entfernen
✓ 5a	Herbert-Weichmann-Straße 24/ hin. T-Stieg	315-56																				Fotobogen 7 / gesamten VZ-Träger entfernen
✓ 5b	Herbert-Weichmann-Straße 24/ hin. T-Stieg	283-30																				Fotobogen 8 / gesamten VZ-Träger entfernen
✓ 5c	Herbert-Weichmann-Straße 24/ hin. T-Stieg	1042-31 ca.																				Fotobogen 8 / gesamten VZ-Träger entfernen
6	Herbert-Weichmann-Straße / Theresienstieg	289																				Fotobogen 9
✓ 7a	Herbert-Weichmann-Straße 34	283-30																				Fotobogen 10 / gesamten VZ-Träger entfernen
✓ 7b	Herbert-Weichmann-Straße 34	1042-31 ca.																				Fotobogen 10 / gesamten VZ-Träger entfernen
8	Herbert-Weichmann-Straße / hi. H-H-Straße	133-10																				Fotobogen 11 / erstmal belassen
8a	Herbert-Weichmann-Straße / hi. H-H-Straße																					wird durch VD 51/EPHK Reuter geklärt
✓ 9a	Herbert-Weichmann-Straße 48	283-30																				Fotobogen 12 / gesamten VZ-Träger entfernen
✓ 9b	Herbert-Weichmann-Straße 48	1042-31 ca.																				Fotobogen 12 / gesamten VZ-Träger entfernen
✓ 10	Herbert-Weichmann-Straße 56	315-57																				Fotobogen 13
✓ 11a	Herbert-Weichmann-Straße 56	283-10																				Fotobogen 14 / entgegen der OT-Absprache ist der gesamte VZ-Träger zu belassen, da auch hier der Sicherheitsbereich für
✓ 11b	Herbert-Weichmann-Straße 56	283-20																				das russische GK zu berücksichtigen ist.
✓ 11c	Herbert-Weichmann-Straße 56	1042-31																				Fotobogen 15 nicht aufbringen, da die VZ-283-Regelung (Punkt 11a-c) bestehen bleibt
✓ 12	Herbert-Weichmann-Straße / Brücke	295																				Fotobogen 16 / gesamten VZ-Träger entfernen
✓ 13	Herbert-Weichmann-Straße 58	315-66																				Fotobogen 17 / des VZ 315-57 + VZ 283-20 sind zu belassen
✓ 14	Herbert-Weichmann-Straße / vor G-F-Straße	306																				Fotobogen 18 / ist entgegen OT-Absprache zu belassen
✓ 15	Herbert-Weichmann-Straße 64 / hi. G-F-Straße	315-66																				Fotobogen 19 / ist entgegen OT-Absprache zu belassen
✓ 16a	Herbert-Weichmann-Straße 64 / hi. G-F-Straße	283-10																				Fotobogen 19 / ist entgegen OT-Absprache zu belassen

Id. Nr.	VZ-Alte Bestand gesamt	VZ-Neu-Bestand:	Herbert-Weichmann-Straße					Pflöten etc.	Bemerkung
			entfernen	erhalten	neu	weg	neu		
✓ 16b	Herbert-Weichmann-Straße 64 / hl. G.-F.-Straße								Fotobogen 19 / ist entgegen OT-Absprache zu belassen
✓ 17a	Herbert-Weichmann-Straße 74	1042-31 ca.							Fotobogen 20 / gesamten VZ-Träger entfernen
✓ 17b	Herbert-Weichmann-Straße 74	283-30 ca.							Fotobogen 20 / gesamten VZ-Träger entfernen
✓ 17c	Herbert-Weichmann-Straße 74	1042-31 ca.							Fotobogen 20 / gesamten VZ-Träger entfernen
✓ 18	Herbert-Weichmann-Straße 76 / Karlstraße	315-67 ca.							Fotobogen 20 + 21 / 315-67 an den 283-20-Träger versetzen (Foto 21)
✓ 19a	Herbert-Weichmann-Straße 80	283-10 ca.							Fotobogen 22 / gesamten VZ-Träger entfernen
✓ 19b	Herbert-Weichmann-Straße 80	283-30 ca.							Fotobogen 23 / gesamten VZ-Träger entfernen
✓ 20	Herbert-Weichmann-Straße 86a	283-30 ca.							Fotobogen 23 / gesamten VZ-Träger entfernen
✓ 21	Herbert-Weichmann-Straße 92 / hl. Fährhausstr	283-20 ca.							Fotobogen 24 + 25 / gesamten VZ-Träger von Nr. 86a an Nr. 88 versetzen
✓ 22a	Herbert-Weichmann-Straße 92	283-10 ca.							Fotobogen 26 + 27 / gesamten VZ-Träger (incl. Zeittafel) + VZ 315-66 beim LSA-Mast/SG K 2c einbauen
✓ 22b	Herbert-Weichmann-Straße 92	283-30 ca.							Fotobogen 28 / gesamten VZ-Träger entfernen
✓ 23	Herbert-Weichmann-Straße / Am Langenzug	1042-31 ca.							Fotobogen 28 / gesamten VZ-Träger entfernen
✓ 23a	Herbert-Weichmann-Straße 77 / LP 32	283-30 ca.							Fotobogen 29
✓ 24a	Herbert-Weichmann-Straße 67 / LP 30	315-66 ca.							ohne Fotobogen / vorhandene VZ 316-68 durch das VZ 315-66 ersetzen
✓ 24b	Herbert-Weichmann-Straße 67 / LP 30	283-30 ca.							Fotobogen 30 / am LP 30
✓ 25a	Herbert-Weichmann-Straße 53 / LP 25	1042-31 ca.							Fotobogen 30 / am LP 30
✓ 25b	Herbert-Weichmann-Straße 53 / LP 25	283-30 ca.							Fotobogen 31 / am LP 25
✓ 26	Herbert-Weichmann-Straße 53 / vor Karlstraße	1042-31 ca.							Fotobogen 31 / am LP 25
✓ 26a	Herbert-Weichmann-Straße 53 / vor Karlstraße	315-67 ca.							Fotobogen 32 / + langen VZ-Träger anstatt des Betonpöllers setzen
✓ 26b	Herbert-Weichmann-Straße 53 / vor Karlstraße	283-20 ca.							Fotobogen 32 + 33 / VZ 283-20 + Zeittafel an den neuen VZ-Träger
✓ 27	Herbert-Weichmann-Straße 47 / LP 22								(Foto 32) anbringen
✓ 28a	Herbert-Weichmann-Straße 47 / LP 22								Fotobogen 32
✓ 28b	Herbert-Weichmann-Straße 47 / LP 22								Fotobogen 34 + 34a / VZ 315-66 an den VZ 283-10-Träger anbringen (Nr. 51)
✓ 28c	Herbert-Weichmann-Straße 47 / LP 22	315-66 ca.							Fotobogen 35 / am LP 22
✓ 29a	Herbert-Weichmann-Straße / vor Am Feenteich	283-30 ca.							Fotobogen 35 / am LP 22
✓ 29b	Herbert-Weichmann-Straße / vor Am Feenteich	1042-31 ca.							Fotobogen 36 / am LP 20
✓ 29c	Herbert-Weichmann-Straße / vor Am Feenteich	306 ca.							Fotobogen 36 / am LP 20 / entgegen der OT-Absprache ist das VZ zu belassen
✓ 30	Herbert-Weichmann-Straße 35 / hinter Brücke	283-20 ca.							Fotobogen 36 / am LP 20 / entgegen der OT-Absprache ist das VZ zu belassen
									Fotobogen 37 / am LP 17

Id. Nr.	VZ-Alk-Bestand gesamt VZ-Neu-Bestand:	Ort	VZ	Herbert-Weichmann-Straße					Bemerkung
				entfernen	erhalten	neu	weg	Pfosten etc.	
✓ 31a	Herbert-Weichmann-Straße 33 / LP 15	283-30	 Halteverbot-Mitte	1					Fotobogen 38 / am LP 15
✓ 31b	Herbert-Weichmann-Straße 33 / LP 15	1042-31	 Zeittafel 7-9h + 16-19h	1					Fotobogen 38 / am LP 15
✓ 33	Herbert-Weichmann-Straße / LP 11 / Auguststr	315-66	 "ganz"-Gehweg-Parkern/Anfang	1					Fotobogen 39 + 40 / VZ 315-66 an den VZ-Träger 283-10 versetzen
✓ 34a	Herbert-Weichmann-Straße 21 / LP 10	283-30	 Halteverbot-Mitte	1					Fotobogen 41 / am LP 10
✓ 34b	Herbert-Weichmann-Straße 21 / LP 10	1042-31	 Zeittafel 7-9h + 16-19h	1					Fotobogen 41 / am LP 10
✓ 35a	Herbert-Weichmann-Straße 17 / LP 8	283-30	 Halteverbot-Mitte	1					Fotobogen 42 / am LP 8
✓ 35b	Herbert-Weichmann-Straße 17 / LP 8	1042-31	 Zeittafel 7-9h + 16-19h	1					Fotobogen 42 / am LP 8
✓ 35	Herbert-Weichmann-Straße 13	315-66	 "ganz"-Gehweg-Parkern/Anfang	1					Fotobogen 43 / gesamten VZ-Träger entfernen
✓ 37a	Herbert-Weichmann-Straße 9a / LP 6	283-30	 Halteverbot-Mitte	1					Fotobogen 44 / am LP 6
✓ 37b	Herbert-Weichmann-Straße 9a / LP 6	1042-31	 Zeittafel 7-9h + 16-19h	1					Fotobogen 44 / am LP 6
✓ 38a	Herbert-Weichmann-Straße 5 / LP 4	283-30	 Halteverbot-Mitte	1					Fotobogen 45 / am LP 4
✓ 38b	Herbert-Weichmann-Straße 5 / LP 4	1042-31	 Zeittafel 7-9h + 16-19h	1					Fotobogen 45 / am LP 4
✓ 38c	Herbert-Weichmann-Straße 5 / LP 4	125	 Gegenverkehr	1					Fotobogen 46 / am LP 4
✓ 39a	Herbert-Weichmann-Straße 1 / LP 7	283-30	 Halteverbot-Mitte	1					Fotobogen 47 / am LP 7
✓ 39b	Herbert-Weichmann-Straße 1 / LP 7	1042-31	 Zeittafel 7-9h + 16-19h	1					Fotobogen 47 / am LP 7
✓ 40a	Herbert-Weichmann-Straße 1 / LP 2	101	 Gefahrenstelle	1					Fotobogen 48 / am LP 2
✓ 40b	Herbert-Weichmann-Straße 1 / LP 2	283-10	 "niedrige Bäume"	1					Fotobogen 48 / am LP 2
✓ 40c	Herbert-Weichmann-Straße 1 / LP 2		Halteverbot-Anfang			1			Fotobogen 48 / am LP 2 anbringen (gilt für HV Schwannenwik-Höhe Eduard-R-U)
Info	Herbert-Weichmann-Straße / gesamter Verlauf	267	 Verbot der Einmündung						Die VZ 267-Blechbeschilderungen werden seitens des PK 31 gesondert geprüft -hierfür ergibt eine gesonderte StVB-Anordnung-
Info	Herbert-Weichmann-Straße / Brücke über Kanal	263	 Verbot f.Fzg / tatsächliche Achslast						Die VZ 263-Beschilderungen ("1,0T") werden seitens des PK 31 gesondert geprüft -hierfür ergibt eine gesonderte StVB-Anordnung-

A	B	C	D	E	F	G
1	Klar Schiff Hamburg					19.03.2008
2						
3	lfd. Nr.	VZ. Nummer entfernen	Umsetzen	Reinigen	Erneu./Austau.	Pfosten
4	Standort					
34	Nr.23 / Lp11		315-66 an Pfo.283-10			
35	Nr.21 / Lp10	283-30 mit Zusatz				
36	Nr.17 / Lp 8	283-30 mit Zusatz				X
37	Nr.13	315-65				
38	Nr. 5 / Lp 4	283-30 mit Zusatz + 125				
39	Nr. 1 / Lp 3	283-30 mit Zusatz				
40	Nr. 1 / Lp 2	101 mit Zusatz	neu 283-10			
41					274.1-50 (kleiner)	
42	Uhlenhorster Weg Nr. 2				220-10 + Straßennamen	
43					206. richten	
44						
45						
46						
47						
48	/ Papenhuder Str.		206			X
49	Nr. 1 / Lp 4					
50	Nr. 1	283-30 + 315-66				
51	Nr. 1 / Lp 1		220-20 + 283-20 + 315-67 an Lp 1		Straßennamen	
52						
53	/ H.Weichmann Str.	600-30 am Sch.-Gitter				
54						
55						
56						
57						
58						
59						
60		Gesamtzahl der VZ :				
61						
62		Herb.-Weichmann Str.	172 Stk.			
63		Uhlenhorster Weg	15 Stk.			
64						

A	B	C	D	E	F	G
1	Klar Schiff Hamburg					19.03.2008
2						
3	Ifd. Nr.	VZ. Nummer entfernen	Umsetzen	Reinigen	Erneu./Austau.	Pfosten
4						
5	1 H. Weichmann Str. Nr.2	101 mit Zusatz	neu 121-20 vor Baum		315-65	X
6	Nr.6	125 + 283-30				X
7	Nr.12	283-30 mit Zusatz				X
8	Nr.20 /Theresienst.	315-67				X
9	"	239				
10	Nr.24	283-30 mit Zusatz +315-66				X
11	Nr.34	283-30 mit Zusatz	306 an LSA/Sg 6			X
12	/H.H.Hertz Str.		Zusatz höher an LSA/Sg 22			
13	Nr.48	283-30 mit Zusatz			315-66 fehlt (Baum)	
14	Nr.52					X
15	Nr.56	315-67 + 283-20 mit Zusatz				X
16	Nr.58	315-66				X
17	Nr.62	264 mit Zusatz (komplett)				X
18	Nr.74	283-30	315-67 an Straßennamenpfosten Karlstr.			X
19	/ Karlstr.(Schutzglt.)	283-10				X
20	Nr.80	283-30 mit Zusatz				X
21	Nr.86a		Pfo. Mit VZ nach Kreuzung Fährhausstr.			
22	Nr.86a /LSA/K1a			306+richten		
23	Nr.88				Zus.höher an LSA/Sg F8b	
24	Nr.88		Pfo.mit VZ neben LSA/Sg K2c setzen			
25	Nr.92	283-30 mit Zusatz			315-67 (bei Liffass.)	
26	Nr.77 / Lp32		315-68 durch 315-67 ersetzen			
27	Nr.67 / Lp30	283-30 mit Zusatz	306 an LSA/K2a			X
28	/ Fährhausstr.LSA/K1c		267 höher		283-10 höherer Pfo.	
29	Nr.63	Zusatz			315-66	
30	Nr.61 / Lp27					
31	Nr.53 / Lp25	283-30 mit Zusatz				
32	Nr.53 / Karlstr.		Neuer Pfo.mit 283-20+Zs. + 315-67			
33	Nr.47 / Lp22	283-30 mit Zusatz	315-66 nach Nr.54			X
34	/ Feenteich Lp20	306				
35	Nr.35 / Lp17	283-20				
36	Nr.33 / Lp15	283-30 mit Zusatz				
37	/ Auguststr.		315-67 fehlt			