






LEGENDE

Schutzgebiete (Natur- und Landschaftsschutz)

-  LSG – Landschaftsschutzgebiet
-  NSG – Naturschutzgebiet

-  Wohnbauflächen gemischt
-  Landwirtschaftliche Flächen

-  Landesstraße
-  Baustrecke Radweg
-  vorhandene befestigte Wege

Land Brandenburg aufgestellt:	Unterlage: 3/1
L 30, Abschnitt 200, km 2,481 bis Abschnitt 205, km 0,836 0+000.000 – 0+612.500 0+000.000 – 0+829.854	Übersichtslageplan
PROJIS-Nr. :	Maßstab: 1 : 7500
	Datum: 10/2021
L 30 Radweg, Fredersdorf - Altlandsberg	