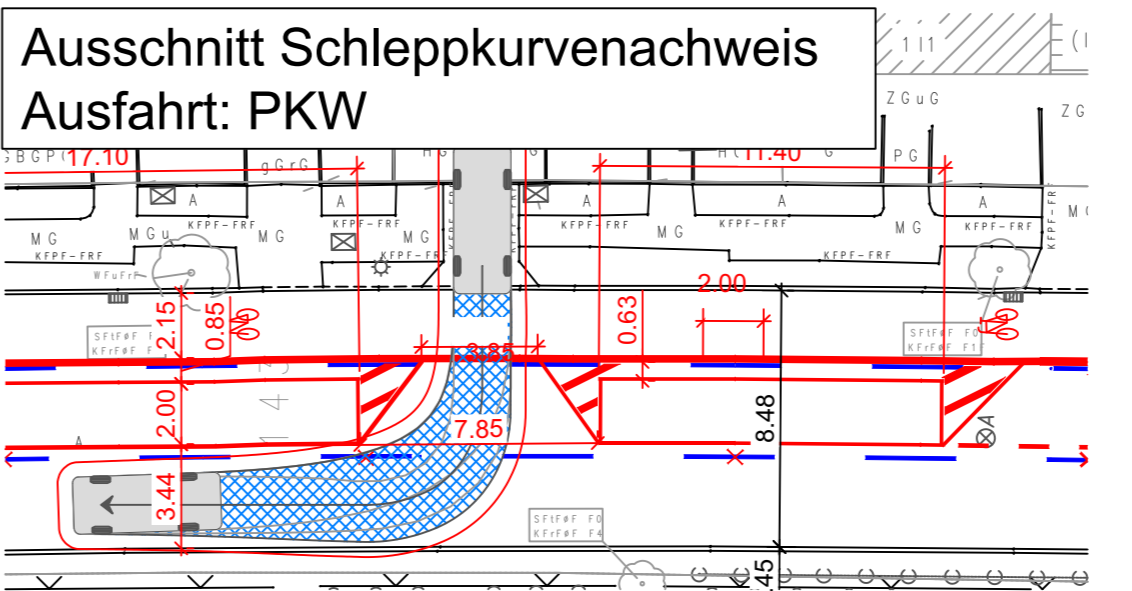
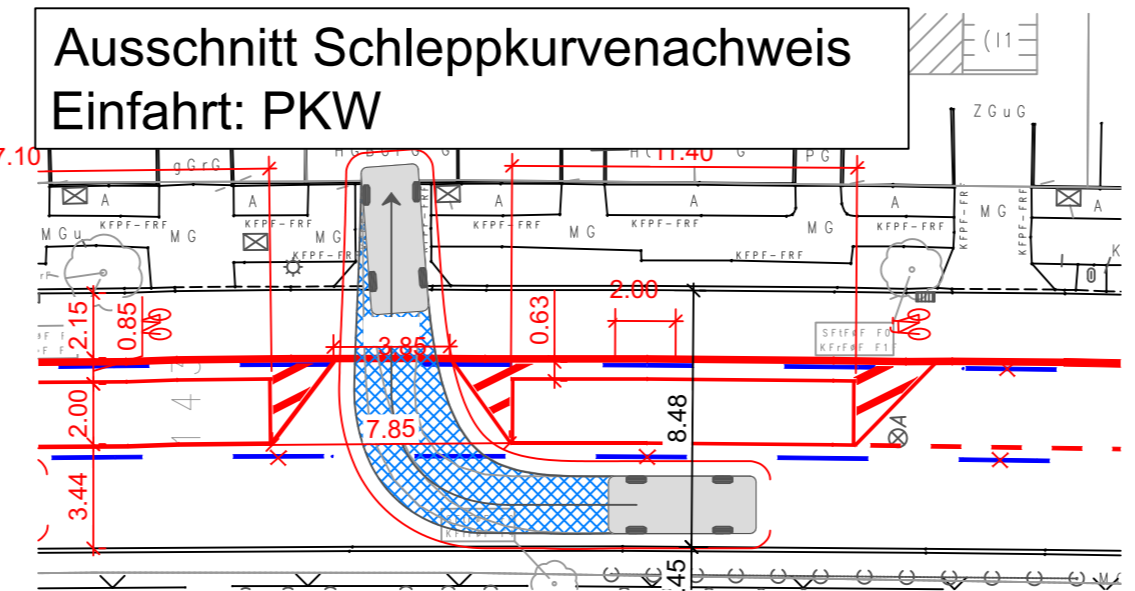
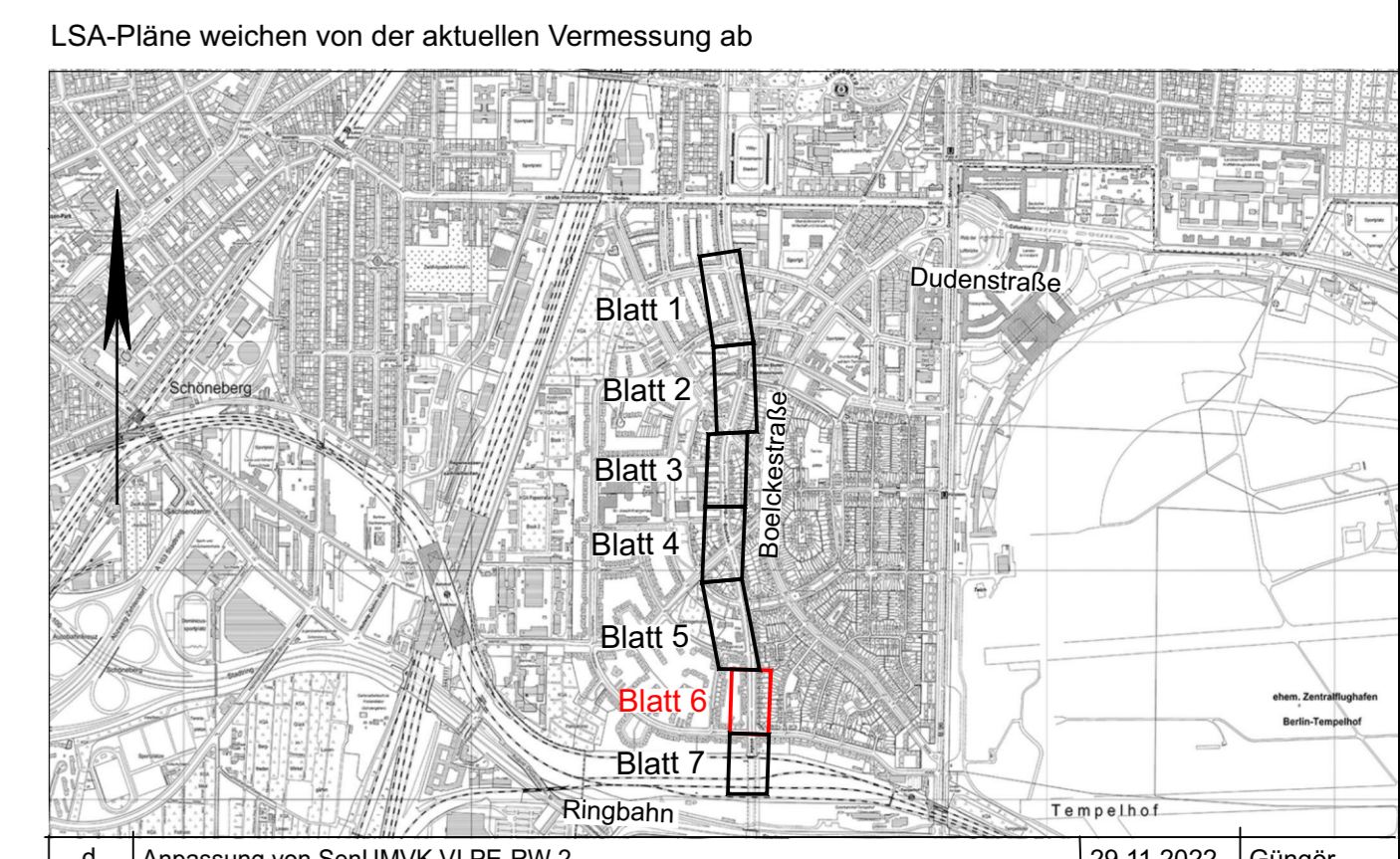
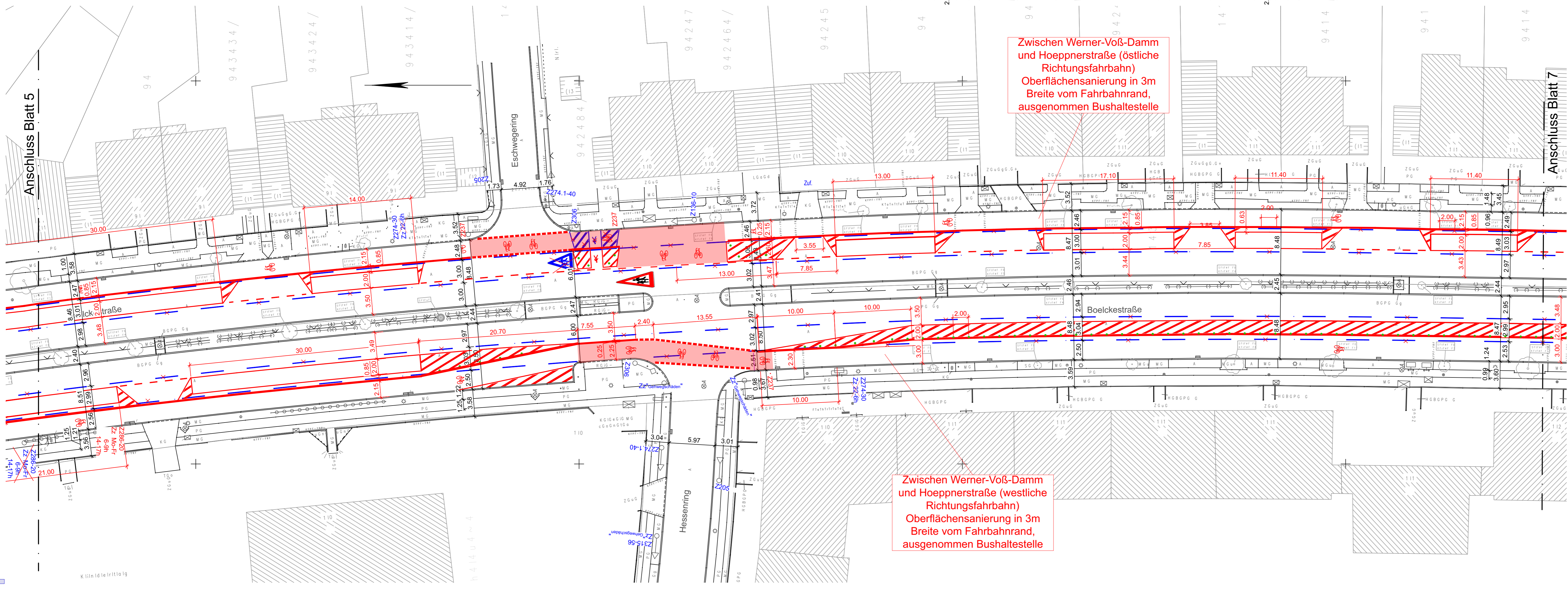


Zeichenerklärung			
<ul style="list-style-type: none"> <li>Ablauf</li> <li>Fallrohr</li> <li>Schacht (RW)</li> <li>Fließrichtung (RW)</li> <li>Durchlaß, Rohrauslauf (RW)</li> <li>Sperre</li> <li>Pegel</li> <li>Entwässerungsrinne</li> <li>Schacht (SW)</li> <li>Hausanschluß (SW)</li> <li>SW-Verschluß</li> <li>Fließrichtung (SW)</li> <li>Wasserschleiber</li> </ul>	<ul style="list-style-type: none"> <li>Unterflurhydrant</li> <li>Oberflurhydrant</li> <li>TWL-Endkappe</li> <li>Gasschieber</li> <li>Schalnkasten</li> <li>Kabelstein</li> <li>Kabelschacht</li> <li>Betonmast</li> <li>Stahlgittermast</li> <li>Holzmast</li> <li>Stahlrohrmast</li> </ul>	<ul style="list-style-type: none"> <li>Flurstücksgrenze</li> <li>Flurgrenze</li> <li>Gemeingrenze</li> <li>Markierung</li> <li>Markierung 0,5/0,2m</li> <li>Markierung 3,0/3,0m</li> <li>Markierung durchgehend 0,13m</li> <li>Sperrlinie durchgehend 0,30m</li> <li>Sperrlinie gestr. lang/0,3m</li> <li>Sperrlinie gestr. kurz/0,3m</li> <li>Haltefläche durchgehend 0,5m</li> <li>Haltefläche gestrichelt 0,5m</li> <li>Polygonpunkt</li> <li>Höhenfestpunkt</li> <li>Punkthöhe</li> </ul>	<ul style="list-style-type: none"> <li>Baumstumpf</li> <li>Laubwald</li> <li>Nadelwald</li> <li>Gebüsch</li> <li>Hecke</li> <li>Einzelbaum</li> <li>Baumkronengrenze</li> <li>Wurzel mit Höhe</li> <li>Sitzbank</li> <li>Fahrradsänder</li> <li>Amipel</li> <li>Vorwegweiser, groß</li> <li>Vorwegweiser, klein</li> <li>Warnbake</li> <li>Straßennamenschild</li> <li>sonst. Verkehrsschilder</li> <li>Ortsschild</li> <li>Stationszeichen</li> <li>Strassenlampe</li> <li>Liftpfahle</li> <li>Telefonzelle</li> <li>Leitungshinweischild</li> <li>Leitplanke</li> <li>Schutzgitter, Geländer</li> <li>Polter</li> <li>Beschädigung</li> <li>Bügel</li> <li>Briefkasten</li> <li>Postverlesterkasten</li> <li>Zam</li> <li>Fuge</li> <li>Schnittkanten</li> <li>Metallschne</li> <li>Findling</li> <li>Tiefbord/Bordabsenkung-Granit</li> <li>Tiefbord/Bordabsenkung-Beton</li> <li>Kantensien</li> <li>Betonbord</li> <li>Granitbord/Berliner Bord</li> <li>GP-Behle</li> <li>NP-Behle</li> <li>HPB-Strahlen</li> <li>Palisaden</li> <li>Mauer</li> <li>Zam</li> <li>PGV</li> <li>Ri</li> <li>GP</li> <li>Gußasphalt</li> <li>Asphalt</li> <li>Beton</li> <li>Hartbetonpflaster</li> <li>Betonsteinpflaster</li> <li>Mosaiksteinpflaster</li> <li>Platte-Beton</li> <li>Platte-Granit</li> <li>Platte-Kunststein</li> <li>Platte-Großverbund</li> <li>Rillplatte (weiß)</li> <li>Größteinpflaster</li> <li>Kleinsteinpflaster</li> <li>Mansfelder Pflaster</li> <li>Wildsteinpflaster</li> <li>Öko-Pflaster</li> <li>Rasengitterstein</li> <li>Sand</li> <li>Schotter</li> <li>Split</li> <li>Öko-Pflaster</li> <li>Rasengitterstein</li> <li>Rindmilch</li> <li>Kieselsteine</li> </ul>



Legende	
Z 306 /	vorhandene Verkehrszeichen und Markierung (LSA-Lageplan Alliander Stadttich GmbH)
Z 306 /	vorhandene Verkehrszeichen und Markierung außerhalb LSA-Lageplan
Z 306 /	geplante Verkehrszeichen und Markierung
	Radfahrersymbole nach RP 216 VLB
	Protektionselement (Sperrpfosten, Schwellen, ...)



Index	Änderung	Datum	Zeichen
d	Anpassung von SenUMVK VI PE-RW 2	29.11.2022	Güngör
c	Anpassung nach Hinweisen von SenUMVK, VI 5 (E-Mail vom 17.08.22 und 08.09.22)	14.09.2022	dack/HL
b	Anpassung nach Hinweisen von SenUMVK, VI 5 (E-Mail vom 12.07.22)	14.07.2022	ts/HL
a	Anpassung nach Hinweisen des AG (Protokoll vom 17.05.22, E-Mail vom 23.06.22)	01.07.2022	dack/HL

Vermesser:	Gemessen	August 2016	Makatsch
<b>Vermessungsbüro A. Makatsch</b>	Gezeichnet	August 2016	Löschner
Morsbronner Weg 34 12109 Berlin Tel. 030 / 70093921 Fax. 030 / 70093922	Geprüft	Auftrag Nr.: 16_114	
		Lagesystem:	ETRS 89
		Höhensystem:	DHHN 92

Entwurfsbearbeitung:	Datum	Zeichen
<b>HOFFMANN LEICHTER</b> Ingenieurgesellschaft	10.11.2016	Kähne
Freiheit 6   13597 Berlin Tel. 030 8872767-0   Fax 030 8872767-99 E-Mail: info@hoffmann-leichter.de   Web: www.hoffmann-leichter.de	gezeichnet	10.11.2016   Kreuschner
	geprüft:	

im Auftrag:  
**Senatsverwaltung für Umwelt, Verkehr und Klimaschutz**  
 Abteilung IV B

**Bezirksamt Tempelhof-Schöneberg von Berlin**  
 Straßen- und Grünflächenamt

**Radverkehrsanlagen Boelckestraße**  
 zwischen Dudenstraße und Ringbahnbrücke (Hoepfnerstraße)

LP 06d  
 Markierungs- und Verkehrszeichenplan

Maßstab 1 : 250