

**Verkehrsuntersuchung
B464 - Ortsumfahrung Reutlingen**

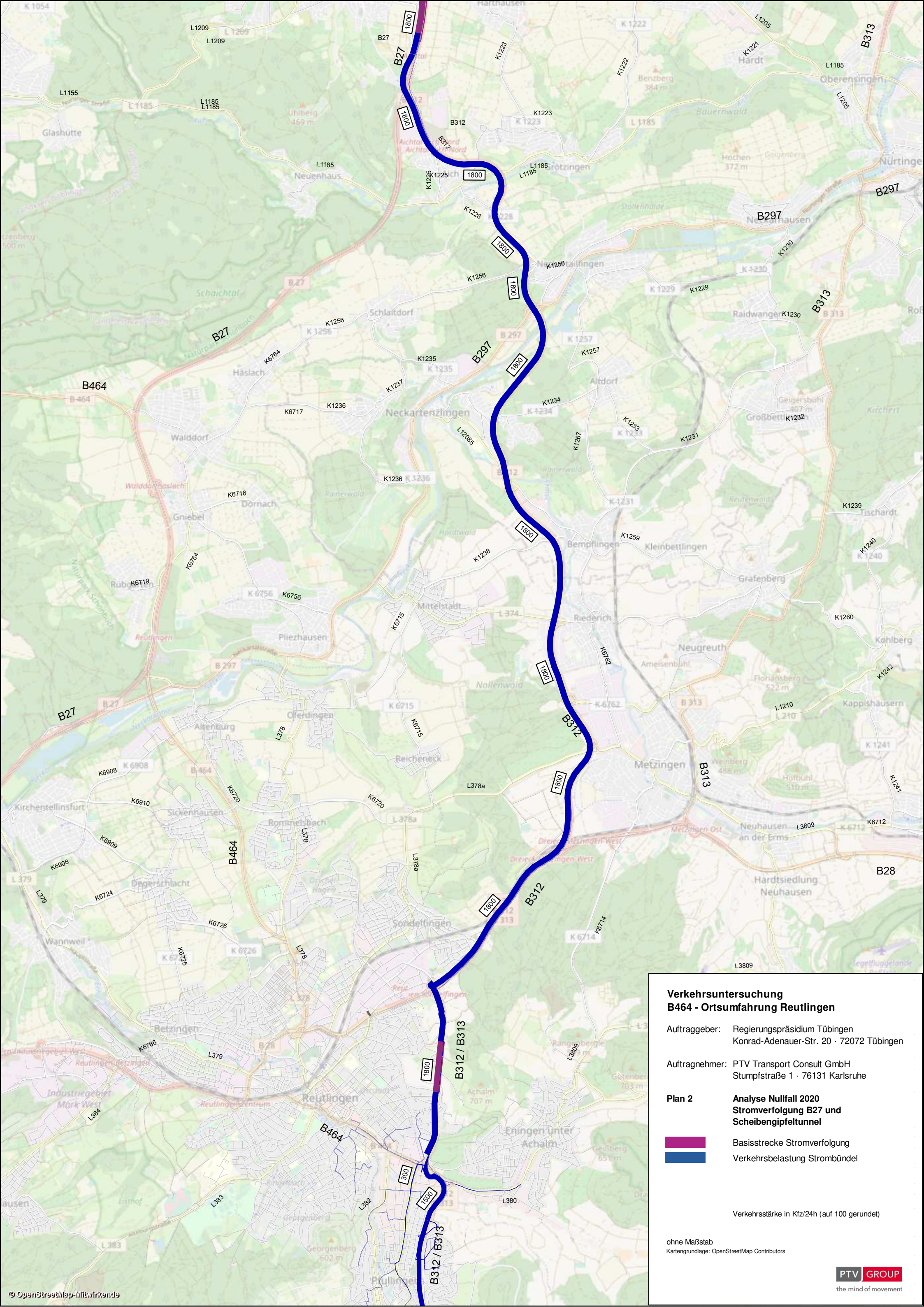
Auftraggeber: Regierungspräsidium Tübingen
Konrad-Adenauer-Str. 20 · 72072 Tübingen

Auftragnehmer: PTV Transport Consult GmbH
Stumpfstraße 1 · 76131 Karlsruhe

Plan 1 **Analyse Nullfall 2020**
Verkehrsbelastung (DTV)

- Bundesstraße
 - Landesstraße
 - Kreisstraße
 - sonstige
- Verkehrsstärke in Kfz/24h (auf 100 gerundet)

ohne Maßstab
Kartengrundlage: OpenStreetMap Contributors



**Verkehrsuntersuchung
B464 - Ortsumfahrung Reutlingen**

Auftraggeber: Regierungspräsidium Tübingen
Konrad-Adenauer-Str. 20 · 72072 Tübingen

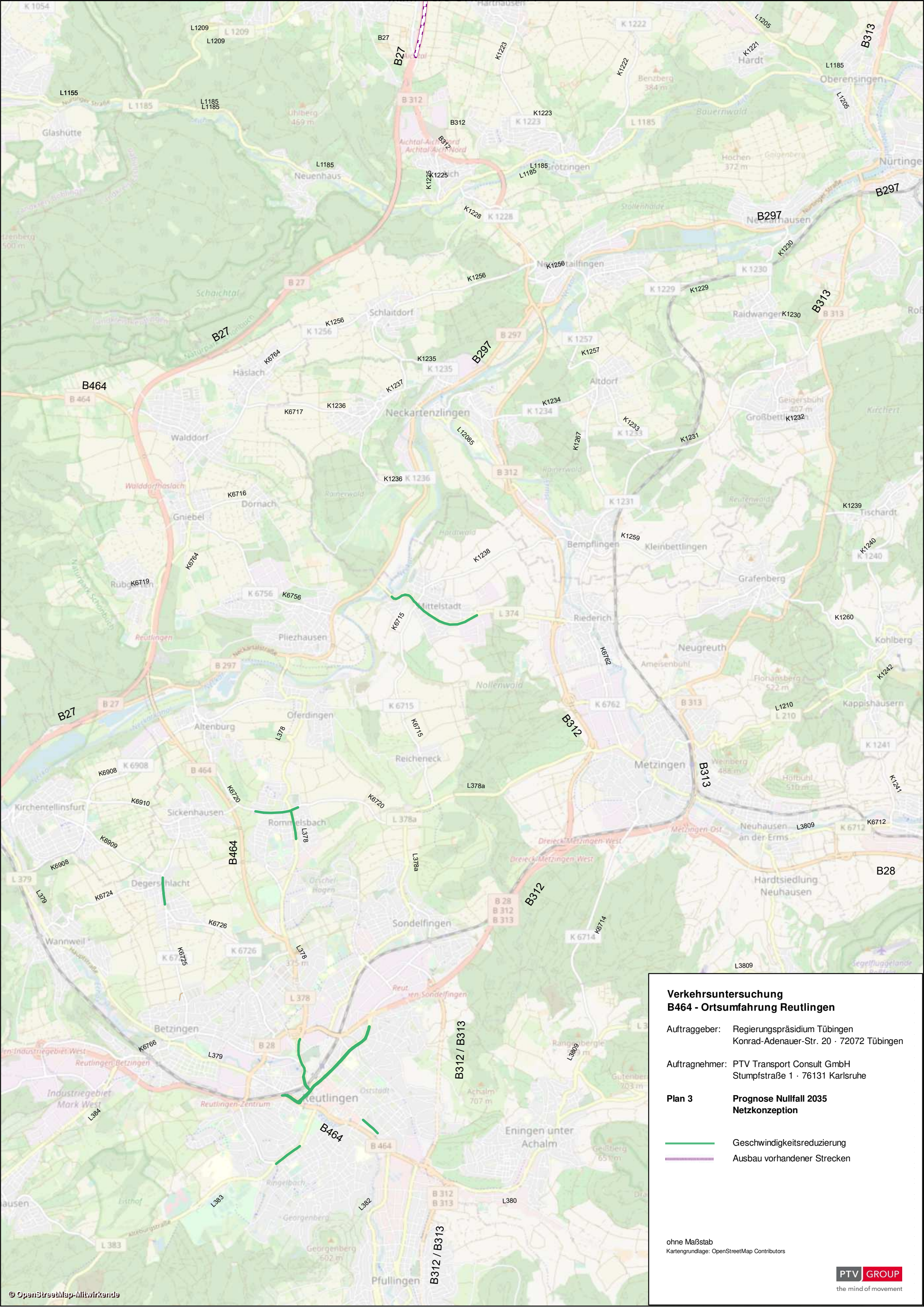
Auftragnehmer: PTV Transport Consult GmbH
Stumpfstraße 1 · 76131 Karlsruhe

**Plan 2 Analyse Nullfall 2020
Stromverfolgung B27 und
Scheibengipfeltunnel**

- Basisstrecke Stromverfolgung
- Verkehrsbelastung Strombündel

Verkehrsstärke in Kfz/24h (auf 100 gerundet)

ohne Maßstab
Kartengrundlage: OpenStreetMap Contributors



**Verkehrsuntersuchung
B464 - Ortsumfahrung Reutlingen**

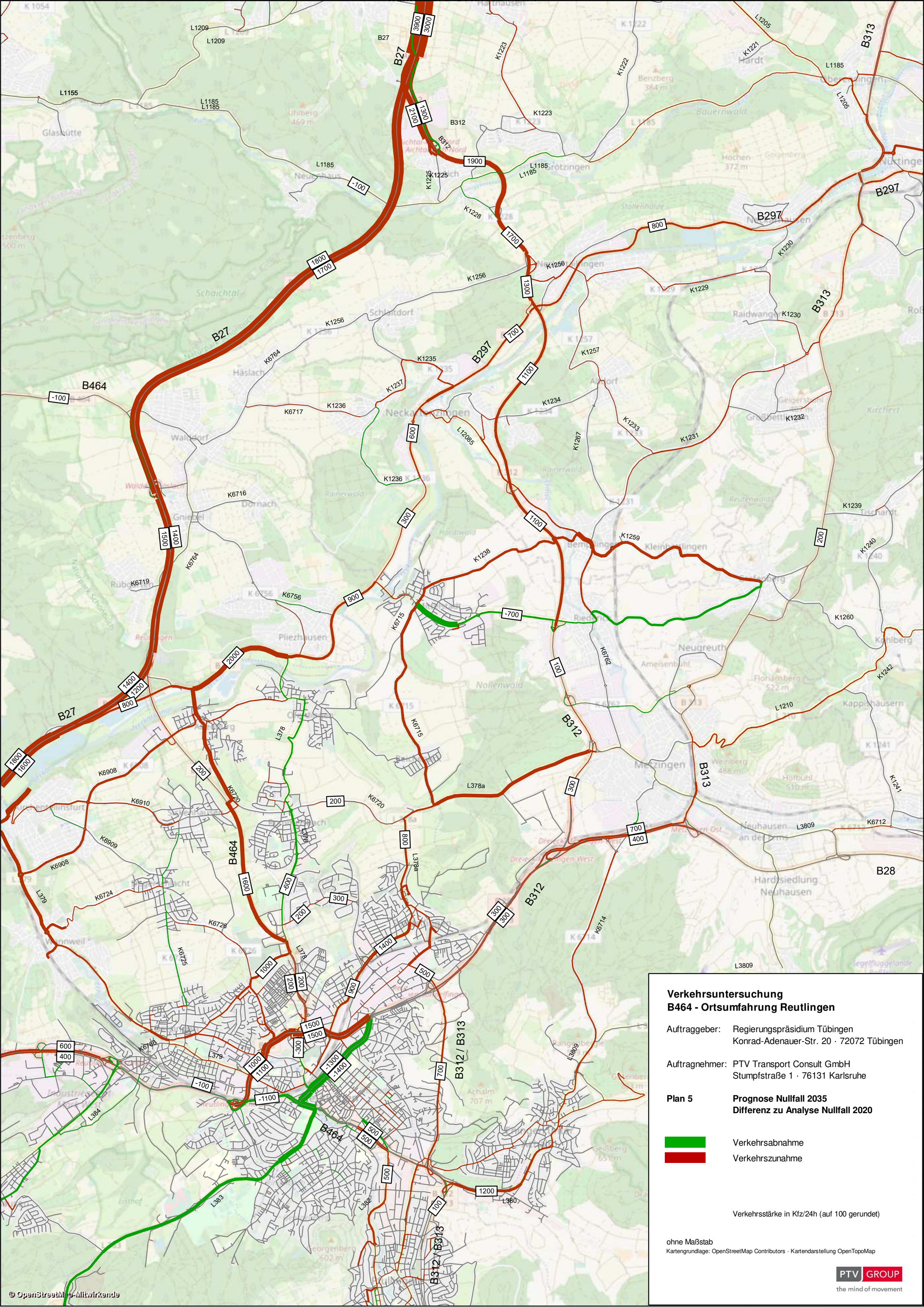
Auftraggeber: Regierungspräsidium Tübingen
Konrad-Adenauer-Str. 20 · 72072 Tübingen

Auftragnehmer: PTV Transport Consult GmbH
Stumpfstraße 1 · 76131 Karlsruhe

**Plan 3 Prognose Nullfall 2035
Netzkonzeption**

- Geschwindigkeitsreduzierung
- Ausbau vorhandener Strecken

ohne Maßstab
Kartengrundlage: OpenStreetMap Contributors



**Verkehrsuntersuchung
B464 - Ortsumfahrung Reutlingen**

Auftraggeber: Regierungspräsidium Tübingen
Konrad-Adenauer-Str. 20 · 72072 Tübingen

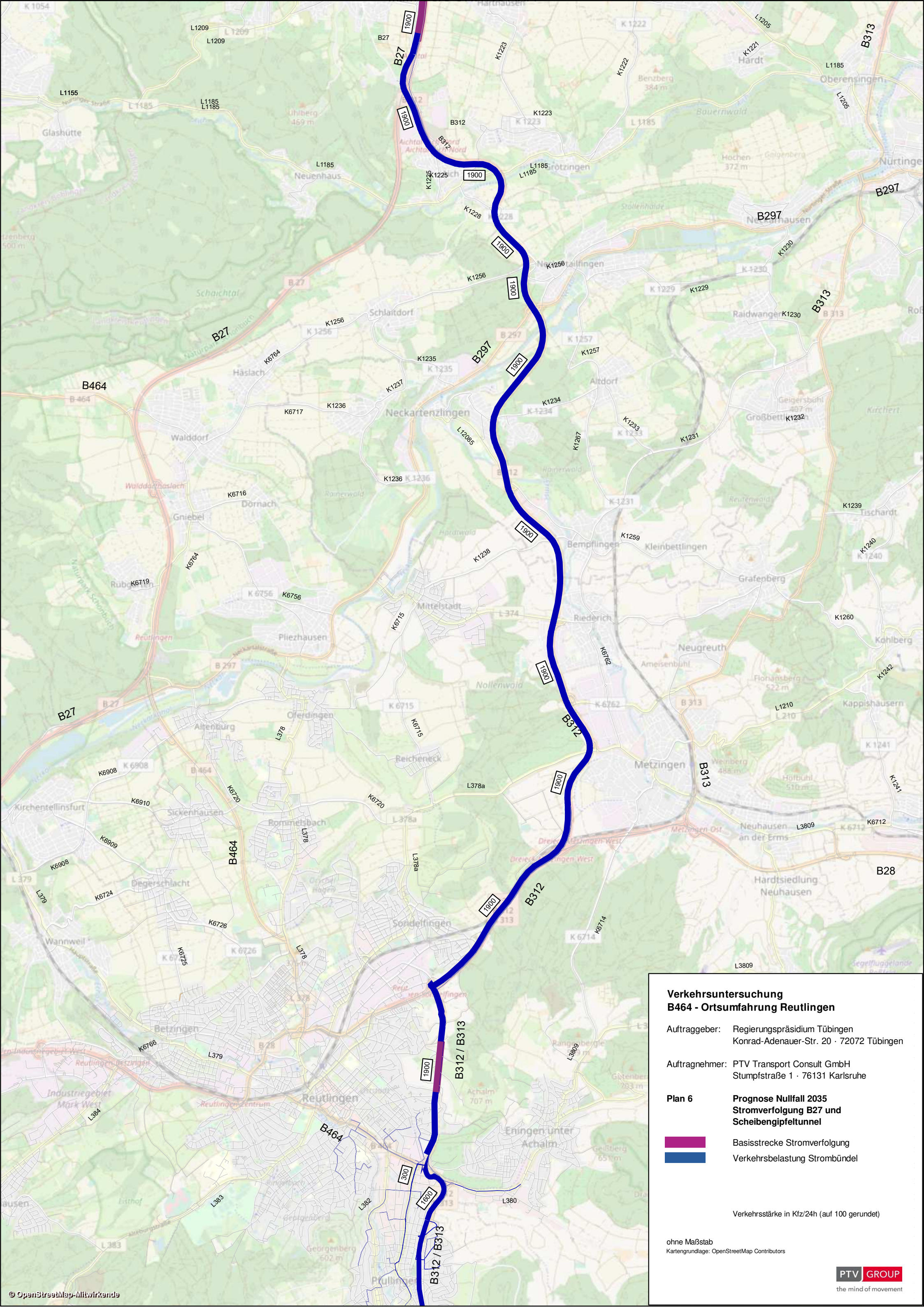
Auftragnehmer: PTV Transport Consult GmbH
Stumpfstraße 1 · 76131 Karlsruhe

Plan 5 **Prognose Nullfall 2035**
Differenz zu Analyse Nullfall 2020

- Verkehrsabnahme
- Verkehrszunahme

Verkehrsstärke in Kfz/24h (auf 100 gerundet)

ohne Maßstab
Kartengrundlage: OpenStreetMap Contributors · Kartendarstellung OpenTopoMap



**Verkehrsuntersuchung
B464 - Ortsumfahrung Reutlingen**

Auftraggeber: Regierungspräsidium Tübingen
Konrad-Adenauer-Str. 20 · 72072 Tübingen

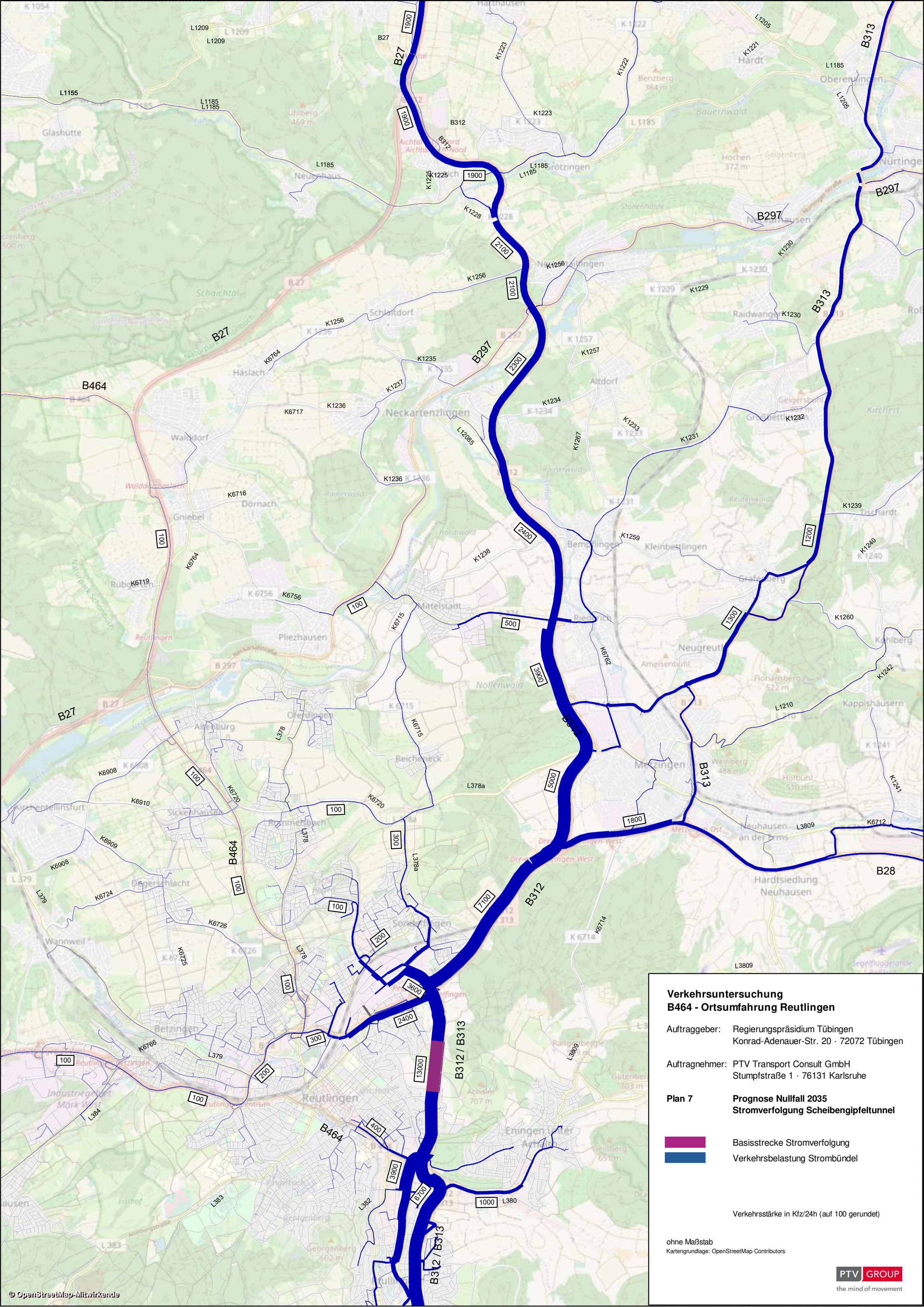
Auftragnehmer: PTV Transport Consult GmbH
Stumpfstraße 1 · 76131 Karlsruhe

**Plan 6 Prognose Nullfall 2035
Stromverfolgung B27 und
Scheibengipfeltunnel**

- Basisstrecke Stromverfolgung
- Verkehrsbelastung Strombündel

Verkehrsstärke in Kfz/24h (auf 100 gerundet)

ohne Maßstab
Kartengrundlage: OpenStreetMap Contributors



**Verkehrsuntersuchung
B464 - Ortsumfahrung Reutlingen**

Auftraggeber: Regierungspräsidium Tübingen
Konrad-Adenauer-Str. 20 · 72072 Tübingen

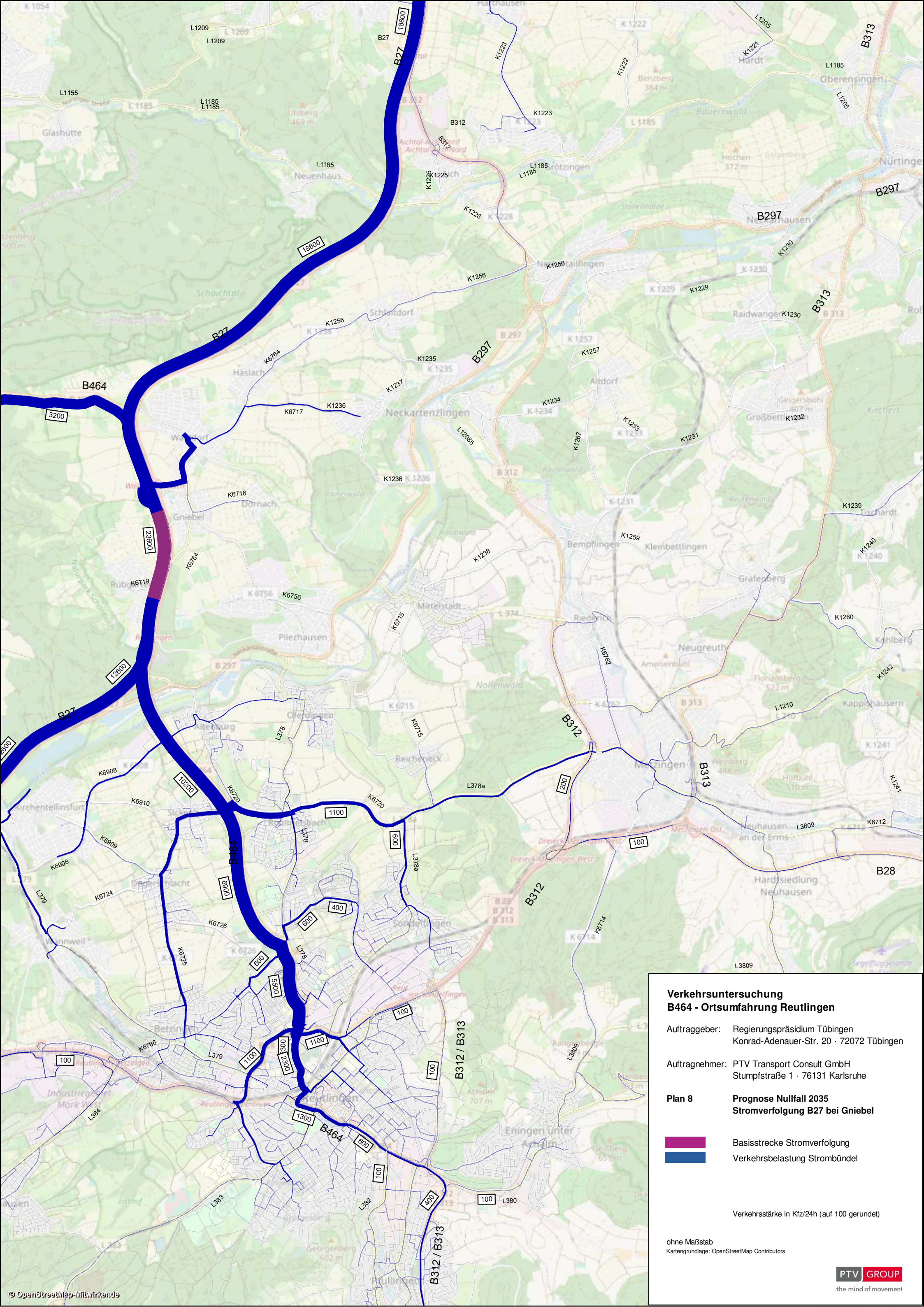
Auftragnehmer: PTV Transport Consult GmbH
Stumpfstraße 1 · 76131 Karlsruhe

**Plan 7 Prognose Nullfall 2035
Stromverfolgung Scheibengipfeltunnel**

- Basisstrecke Stromverfolgung
- Verkehrsbelastung Strombündel

Verkehrsstärke in Kfz/24h (auf 100 gerundet)

ohne Maßstab
Kartengrundlage: OpenStreetMap Contributors



**Verkehrsuntersuchung
B464 - Ortsumfahrung Reutlingen**

Auftraggeber: Regierungspräsidium Tübingen
Konrad-Adenauer-Str. 20 · 72072 Tübingen

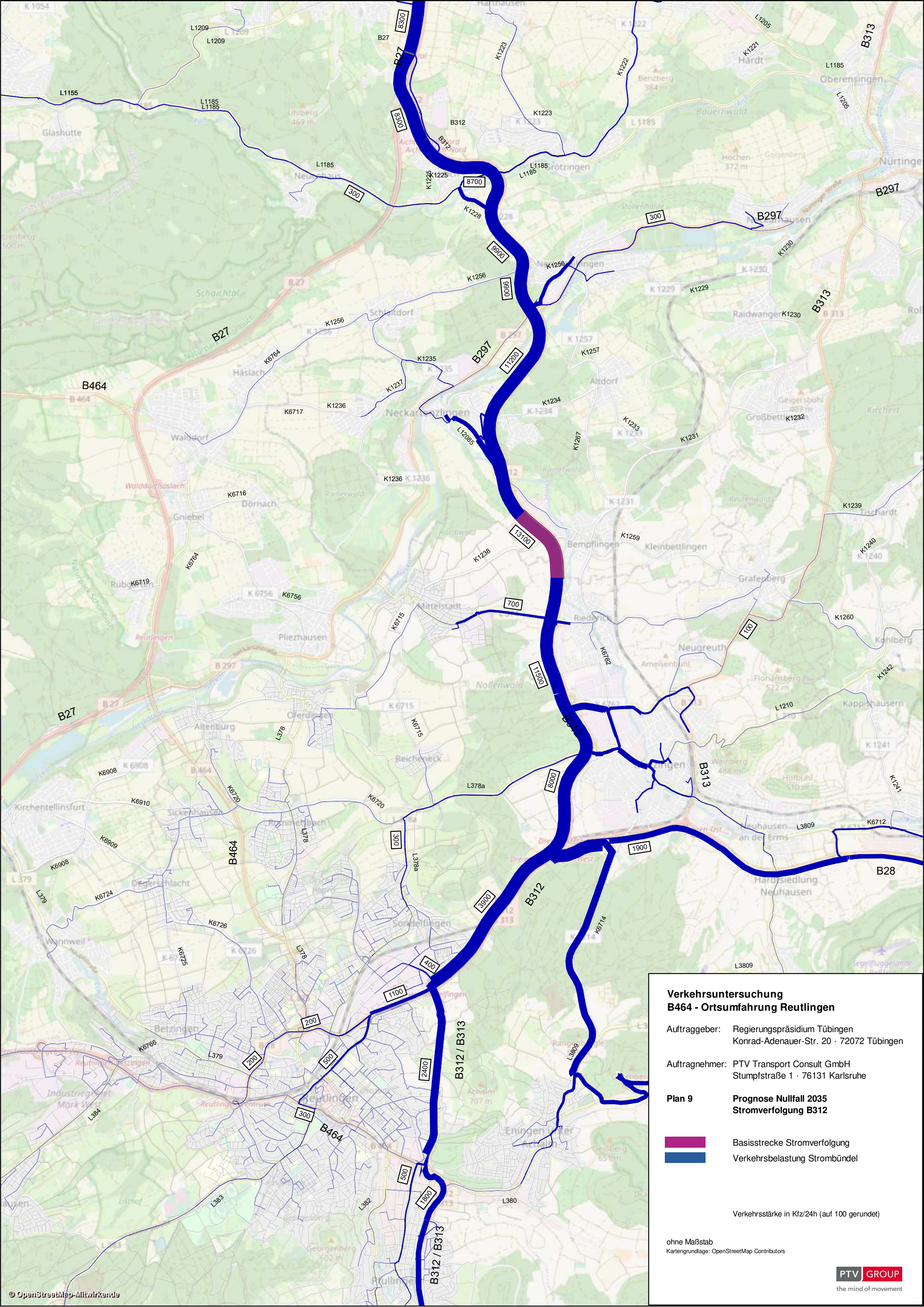
Auftragnehmer: PTV Transport Consult GmbH
Stumpfstraße 1 · 76131 Karlsruhe

Plan 8 Prognose Nullfall 2035
Stromverfolgung B27 bei Gniebel

- Basisstrecke Stromverfolgung
- Verkehrsbelastung Strombündel

Verkehrsstärke in Kfz/24h (auf 100 gerundet)

ohne Maßstab
Kartengrundlage: OpenStreetMap Contributors



**Verkehrsuntersuchung
B464 - Ortsumfahrung Reutlingen**

Auftraggeber: Regierungspräsidium Tübingen
Konrad-Adenauer-Str. 20 · 72072 Tübingen

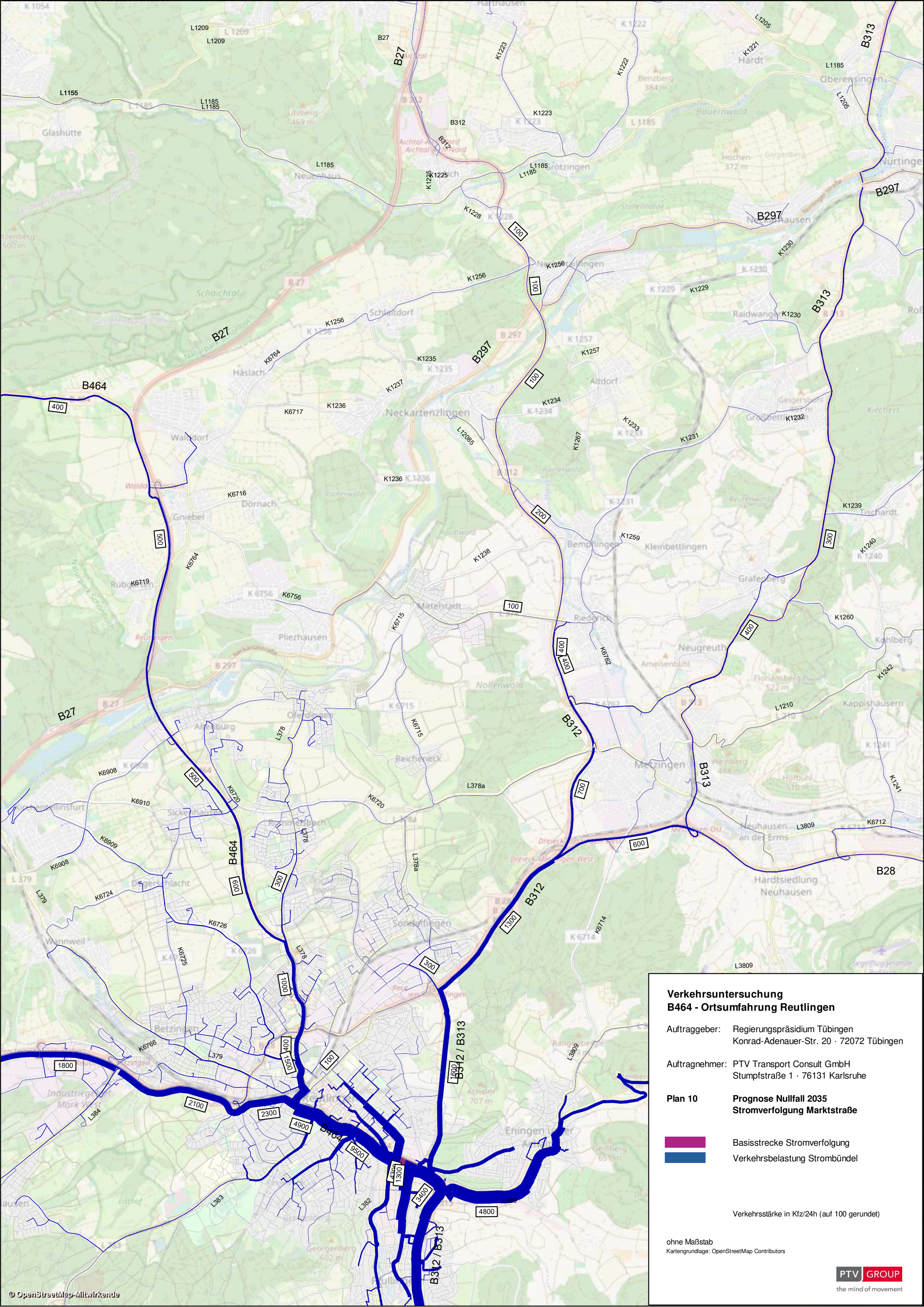
Auftragnehmer: PTV Transport Consult GmbH
Stumpfstraße 1 · 76131 Karlsruhe

Plan 9 **Prognose Nullfall 2035**
Stromverfolgung B312

Basisstrecke Stromverfolgung
 Verkehrsbelastung Strombündel

Verkehrsstärke in Kfz/24h (auf 100 gerundet)

ohne Maßstab
Kartengrundlage: OpenStreetMap Contributors



**Verkehrsuntersuchung
B464 - Ortsumfahrung Reutlingen**

Auftraggeber: Regierungspräsidium Tübingen
Konrad-Adenauer-Str. 20 · 72072 Tübingen

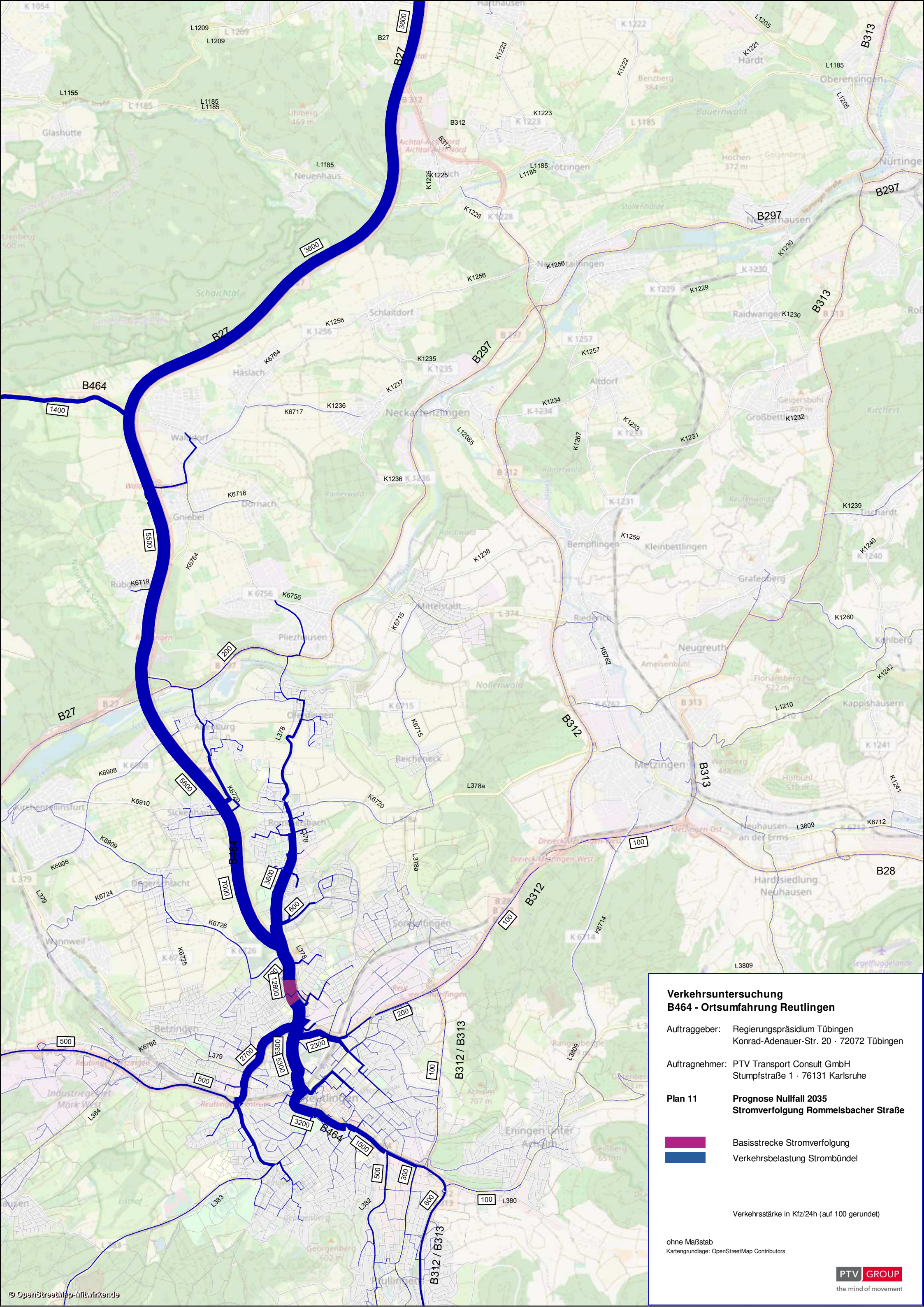
Auftragnehmer: PTV Transport Consult GmbH
Stumpfstraße 1 · 76131 Karlsruhe

Plan 10 **Prognose Nullfall 2035**
Stromverfolgung Marktstraße

- Basisstrecke Stromverfolgung
- Verkehrsbelastung Strombündel

Verkehrsstärke in Kfz/24h (auf 100 gerundet)

ohne Maßstab
Kartengrundlage: OpenStreetMap Contributors



**Verkehrsuntersuchung
B464 - Ortsumfahrung Reutlingen**

Auftraggeber: Regierungspräsidium Tübingen
Konrad-Adenauer-Str. 20 · 72072 Tübingen

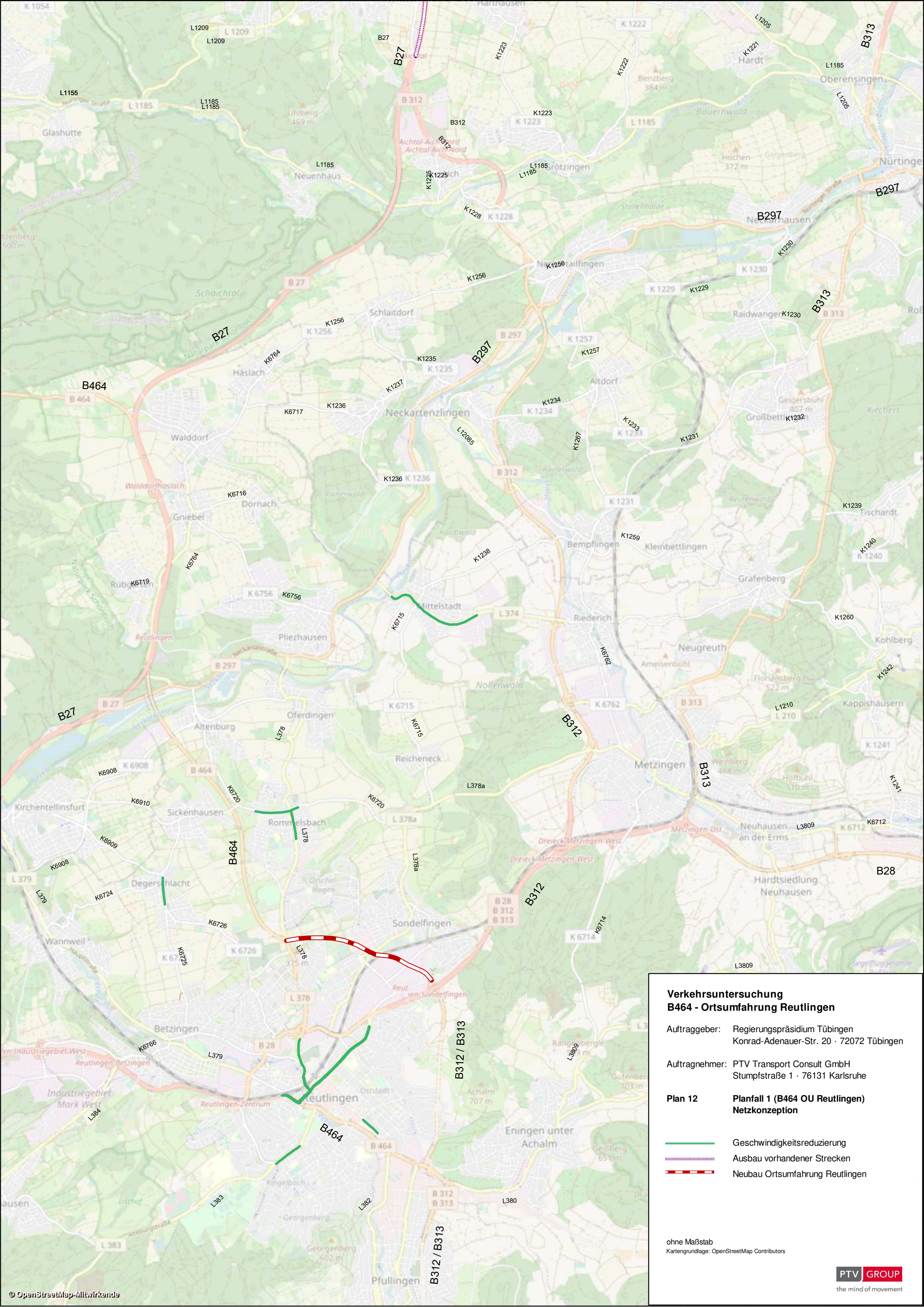
Auftragnehmer: PTV Transport Consult GmbH
Stumpfstraße 1 · 76131 Karlsruhe

Plan 11 Prognose Nullfall 2035
Stromverfolgung Rommelsbacher Straße

- Basisstrecke Stromverfolgung
- Verkehrsbelastung Strombündel

Verkehrsstärke in Kfz/24h (auf 100 gerundet)

ohne Maßstab
Kartengrundlage: OpenStreetMap Contributors



**Verkehrsuntersuchung
B464 - Ortsumfahrung Reutlingen**

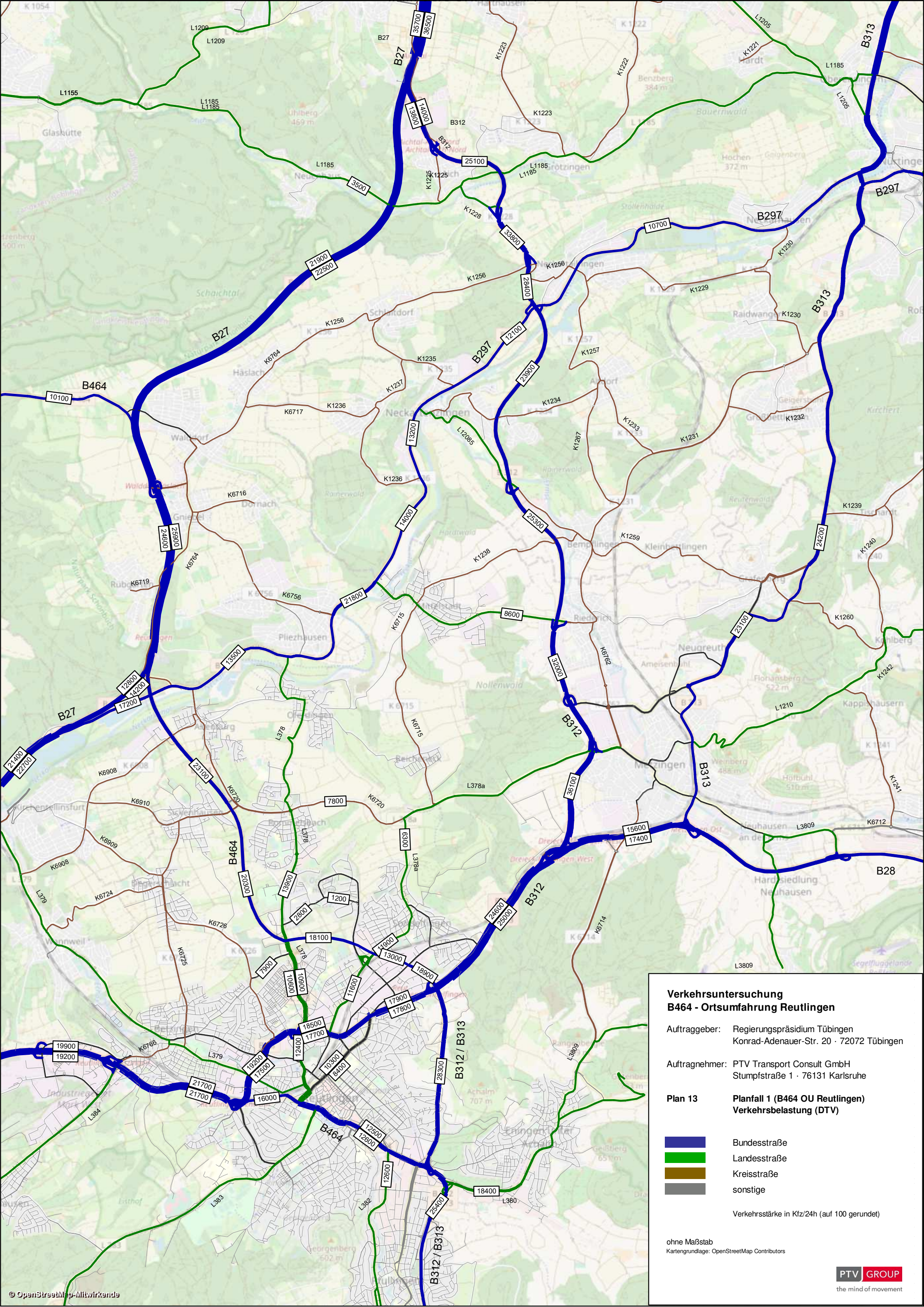
Auftraggeber: Regierungspräsidium Tübingen
Konrad-Adenauer-Str. 20 · 72072 Tübingen

Auftragnehmer: PTV Transport Consult GmbH
Stumpfstraße 1 · 76131 Karlsruhe

**Plan 12 Planfall 1 (B464 OU Reutlingen)
Netzkonzeption**

- Geschwindigkeitsreduzierung
- Ausbau vorhandener Strecken
- Neubau Ortsumfahrung Reutlingen

ohne Maßstab
Kartengrundlage: OpenStreetMap Contributors



**Verkehrsuntersuchung
B464 - Ortsumfahrung Reutlingen**

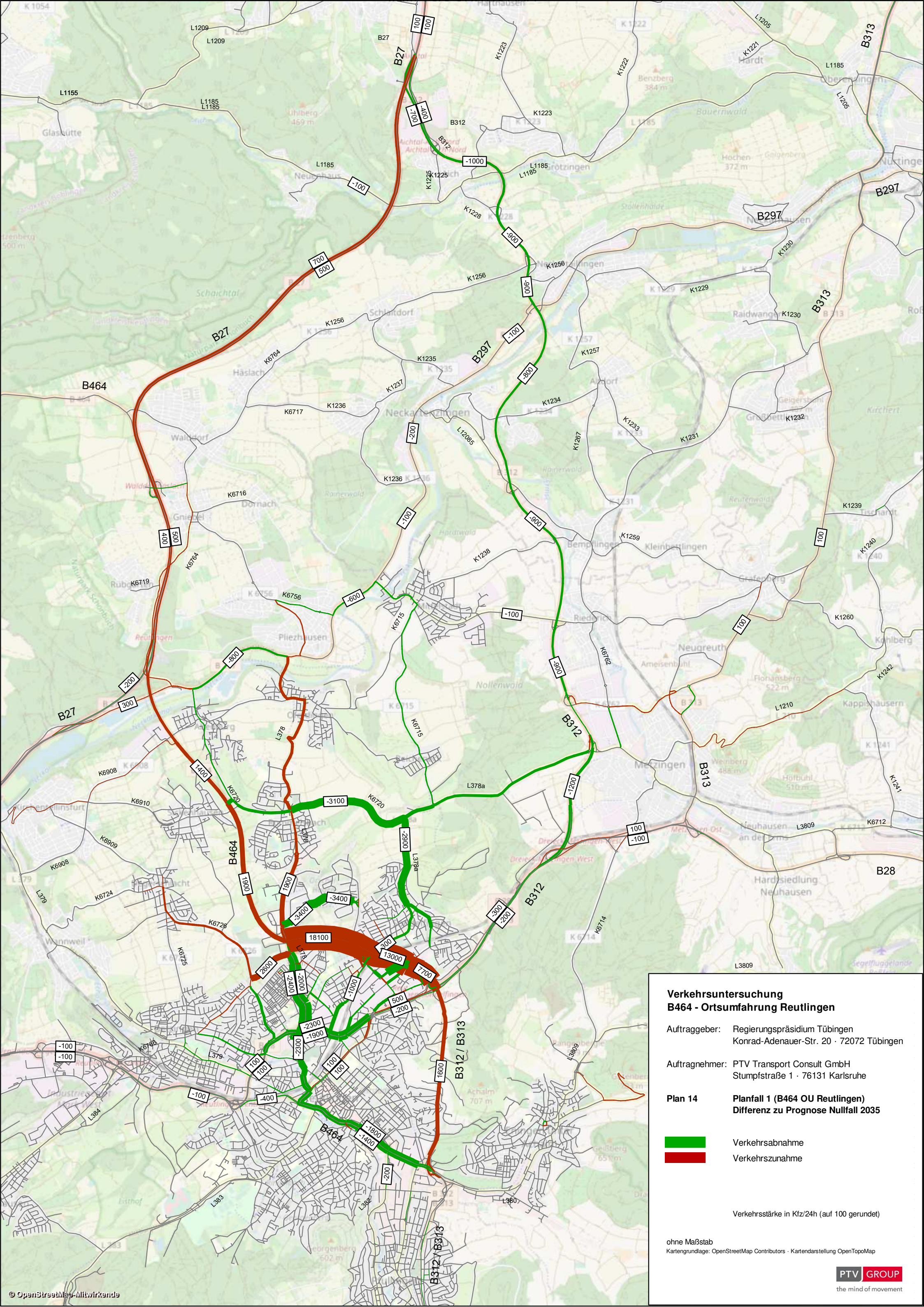
Auftraggeber: Regierungspräsidium Tübingen
Konrad-Adenauer-Str. 20 · 72072 Tübingen

Auftragnehmer: PTV Transport Consult GmbH
Stumpfstraße 1 · 76131 Karlsruhe

Plan 13 **Planfall 1 (B464 OU Reutlingen)
Verkehrsbelastung (DTV)**

- Bundesstraße
 - Landesstraße
 - Kreisstraße
 - sonstige
- Verkehrsstärke in Kfz/24h (auf 100 gerundet)

ohne Maßstab
Kartengrundlage: OpenStreetMap Contributors



**Verkehrsuntersuchung
B464 - Ortsumfahrung Reutlingen**

Auftraggeber: Regierungspräsidium Tübingen
Konrad-Adenauer-Str. 20 · 72072 Tübingen

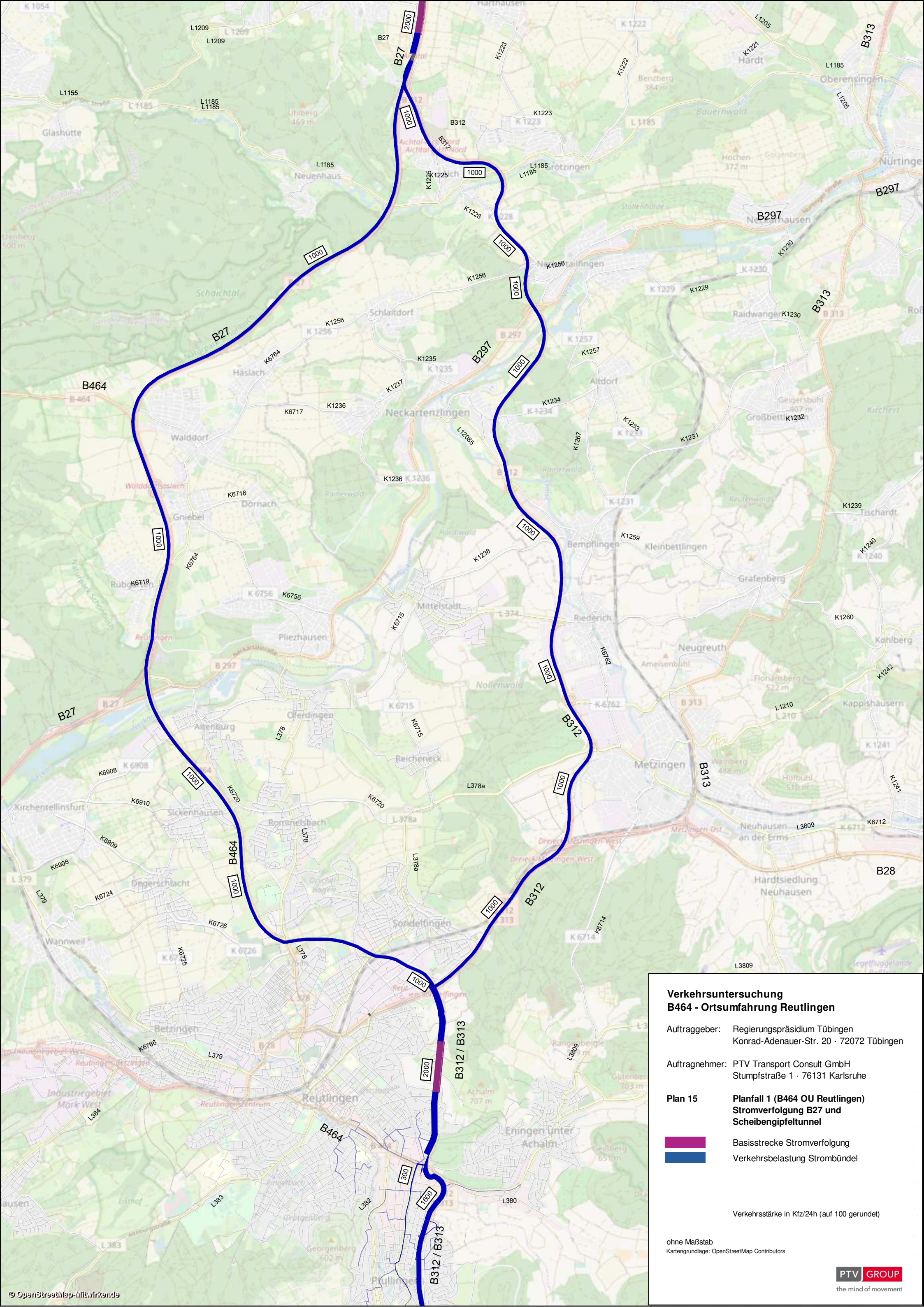
Auftragnehmer: PTV Transport Consult GmbH
Stumpfstraße 1 · 76131 Karlsruhe

Plan 14 **Planfall 1 (B464 OU Reutlingen)**
Differenz zu Prognose Nullfall 2035

- Verkehrsabnahme
- Verkehrszunahme

Verkehrsstärke in Kfz/24h (auf 100 gerundet)

ohne Maßstab
Kartengrundlage: OpenStreetMap Contributors · Kartendarstellung OpenTopoMap



**Verkehrsuntersuchung
B464 - Ortsumfahrung Reutlingen**

Auftraggeber: Regierungspräsidium Tübingen
Konrad-Adenauer-Str. 20 · 72072 Tübingen

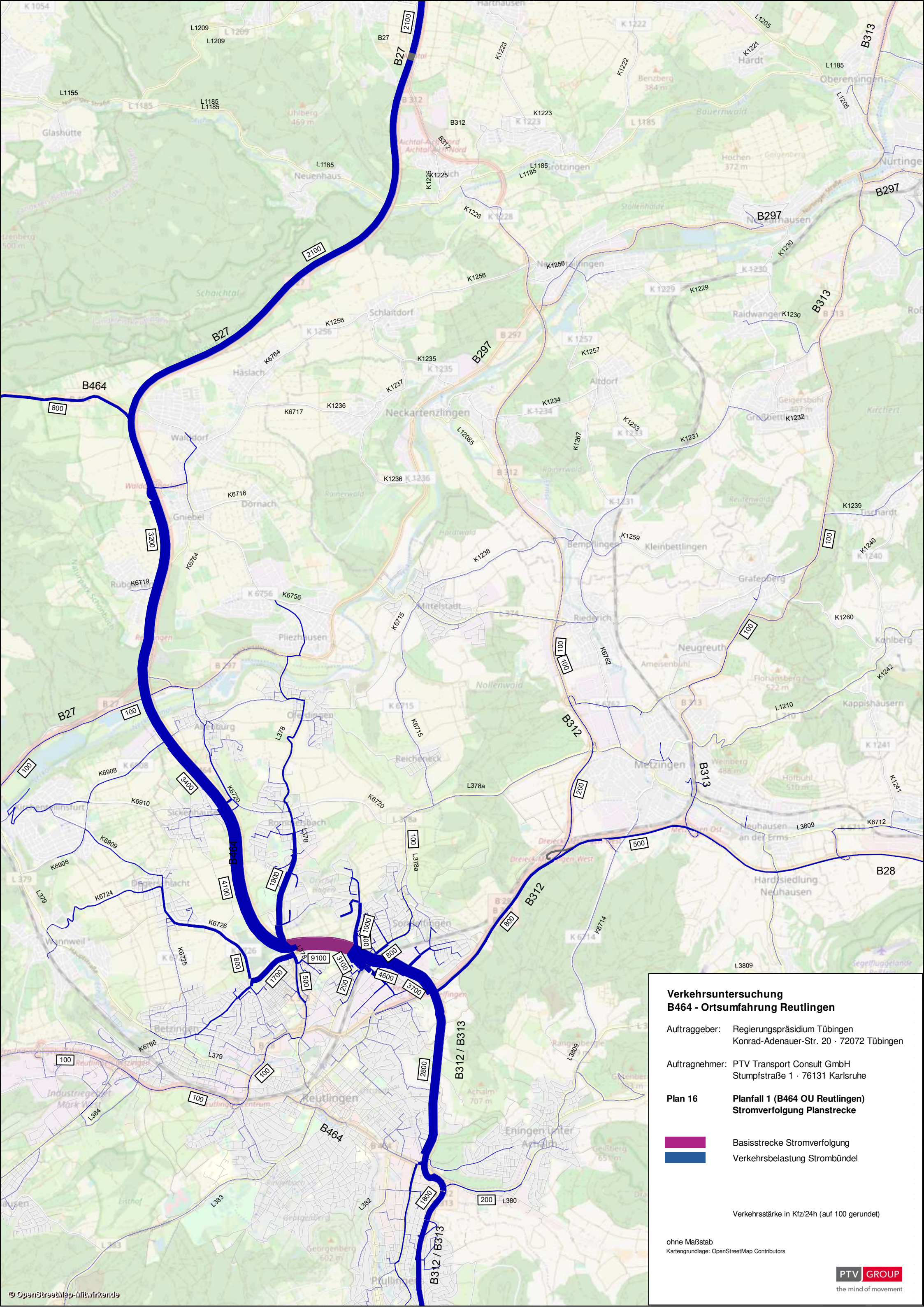
Auftragnehmer: PTV Transport Consult GmbH
Stumpfstraße 1 · 76131 Karlsruhe

**Plan 15 Planfall 1 (B464 OU Reutlingen)
Stromverfolgung B27 und
Scheibengipfeltunnel**

- Basisstrecke Stromverfolgung
- Verkehrsbelastung Strombündel

Verkehrsstärke in Kfz/24h (auf 100 gerundet)

ohne Maßstab
Kartengrundlage: OpenStreetMap Contributors



**Verkehrsuntersuchung
B464 - Ortsumfahrung Reutlingen**

Auftraggeber: Regierungspräsidium Tübingen
Konrad-Adenauer-Str. 20 · 72072 Tübingen

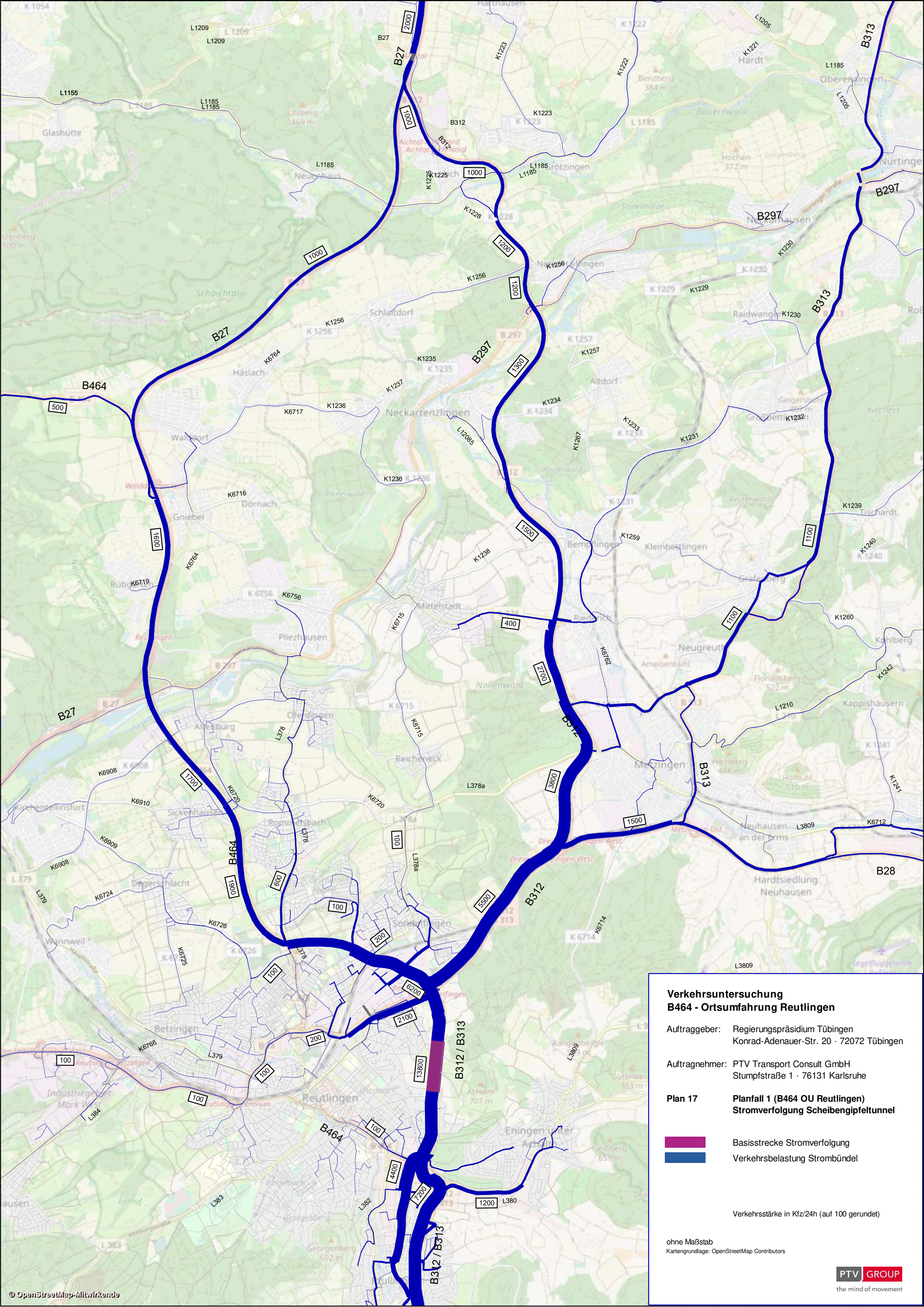
Auftragnehmer: PTV Transport Consult GmbH
Stumpfstraße 1 · 76131 Karlsruhe

Plan 16 **Planfall 1 (B464 OU Reutlingen)
Stromverfolgung Planstrecke**

- Basisstrecke Stromverfolgung
- Verkehrsbelastung Strombündel

Verkehrsstärke in Kfz/24h (auf 100 gerundet)

ohne Maßstab
Kartengrundlage: OpenStreetMap Contributors



**Verkehrsuntersuchung
B464 - Ortsumfahrung Reutlingen**

Auftraggeber: Regierungspräsidium Tübingen
Konrad-Adenauer-Str. 20 · 72072 Tübingen

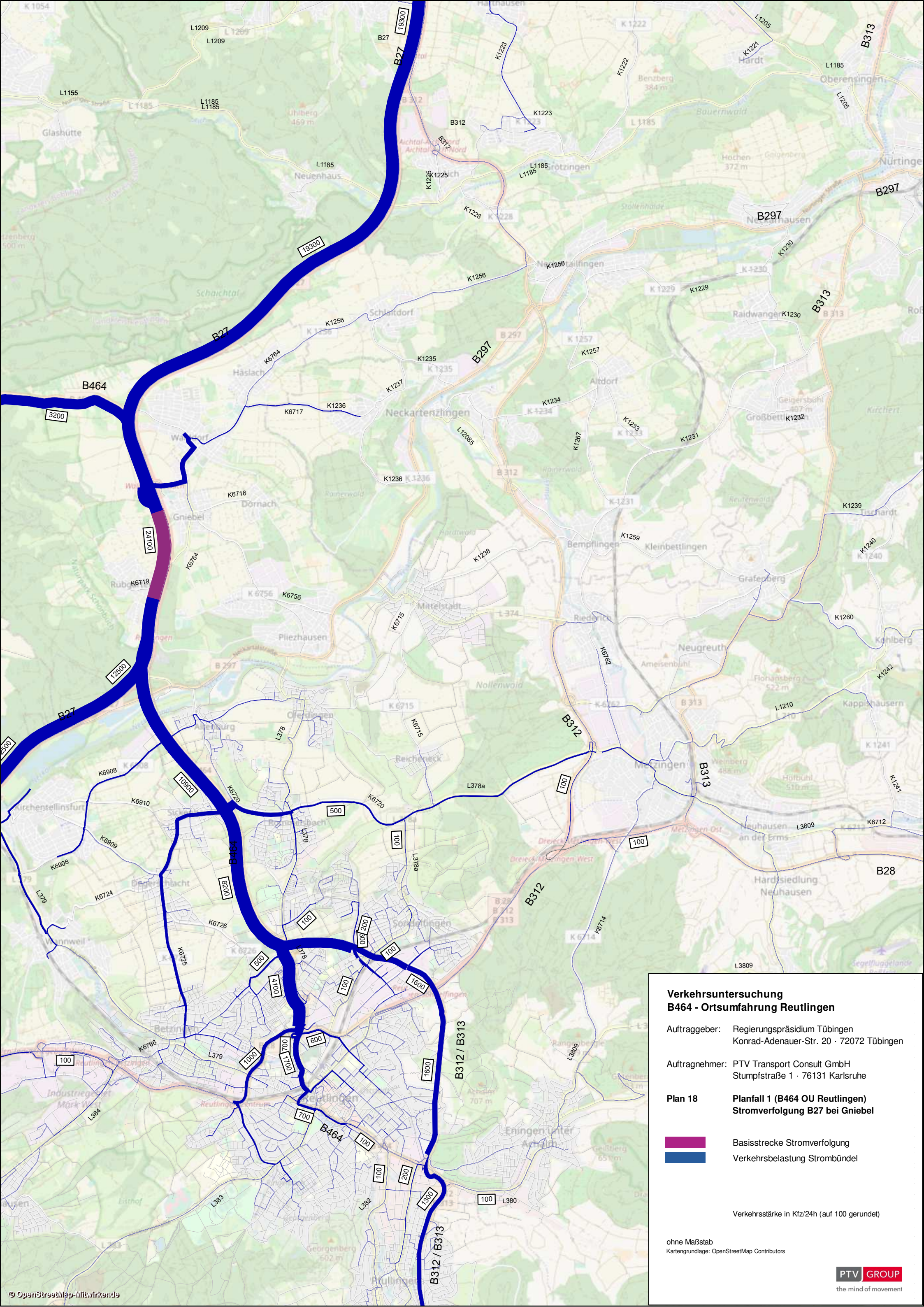
Auftragnehmer: PTV Transport Consult GmbH
Stumpfstraße 1 · 76131 Karlsruhe

**Plan 17 Planfall 1 (B464 OU Reutlingen)
Stromverfolgung Scheibengipfeltunnel**

- Basisstrecke Stromverfolgung
- Verkehrsbelastung Strombündel

Verkehrsstärke in Kfz/24h (auf 100 gerundet)

ohne Maßstab
Kartengrundlage: OpenStreetMap Contributors



**Verkehrsuntersuchung
B464 - Ortsumfahrung Reutlingen**

Auftraggeber: Regierungspräsidium Tübingen
Konrad-Adenauer-Str. 20 · 72072 Tübingen

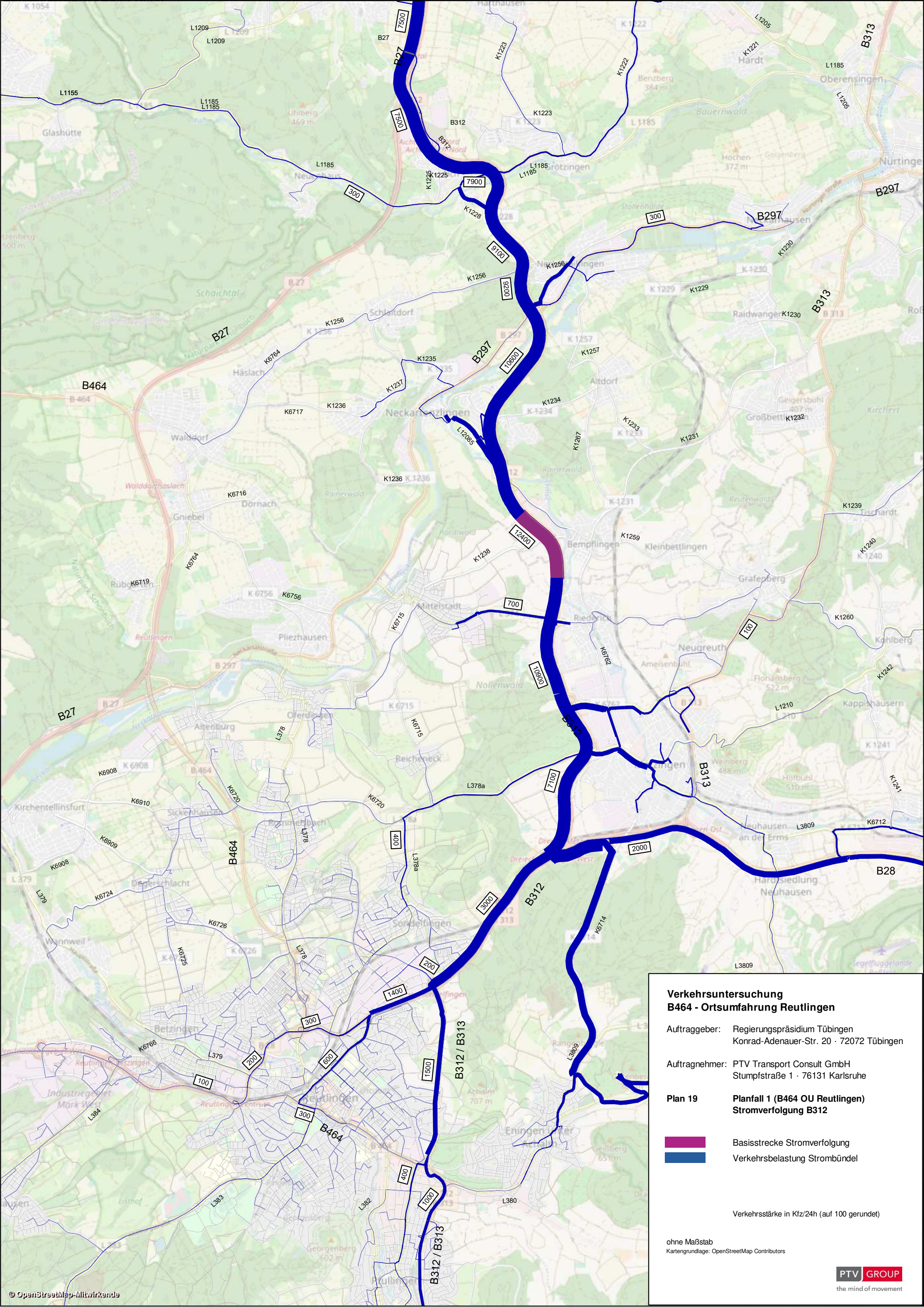
Auftragnehmer: PTV Transport Consult GmbH
Stumpfstraße 1 · 76131 Karlsruhe

Plan 18 **Planfall 1 (B464 OU Reutlingen)
Stromverfolgung B27 bei Gniebel**

- Basisstrecke Stromverfolgung
- Verkehrsbelastung Strombündel

Verkehrsstärke in Kfz/24h (auf 100 gerundet)

ohne Maßstab
Kartengrundlage: OpenStreetMap Contributors



**Verkehrsuntersuchung
B464 - Ortsumfahrung Reutlingen**

Auftraggeber: Regierungspräsidium Tübingen
Konrad-Adenauer-Str. 20 · 72072 Tübingen

Auftragnehmer: PTV Transport Consult GmbH
Stumpfstraße 1 · 76131 Karlsruhe

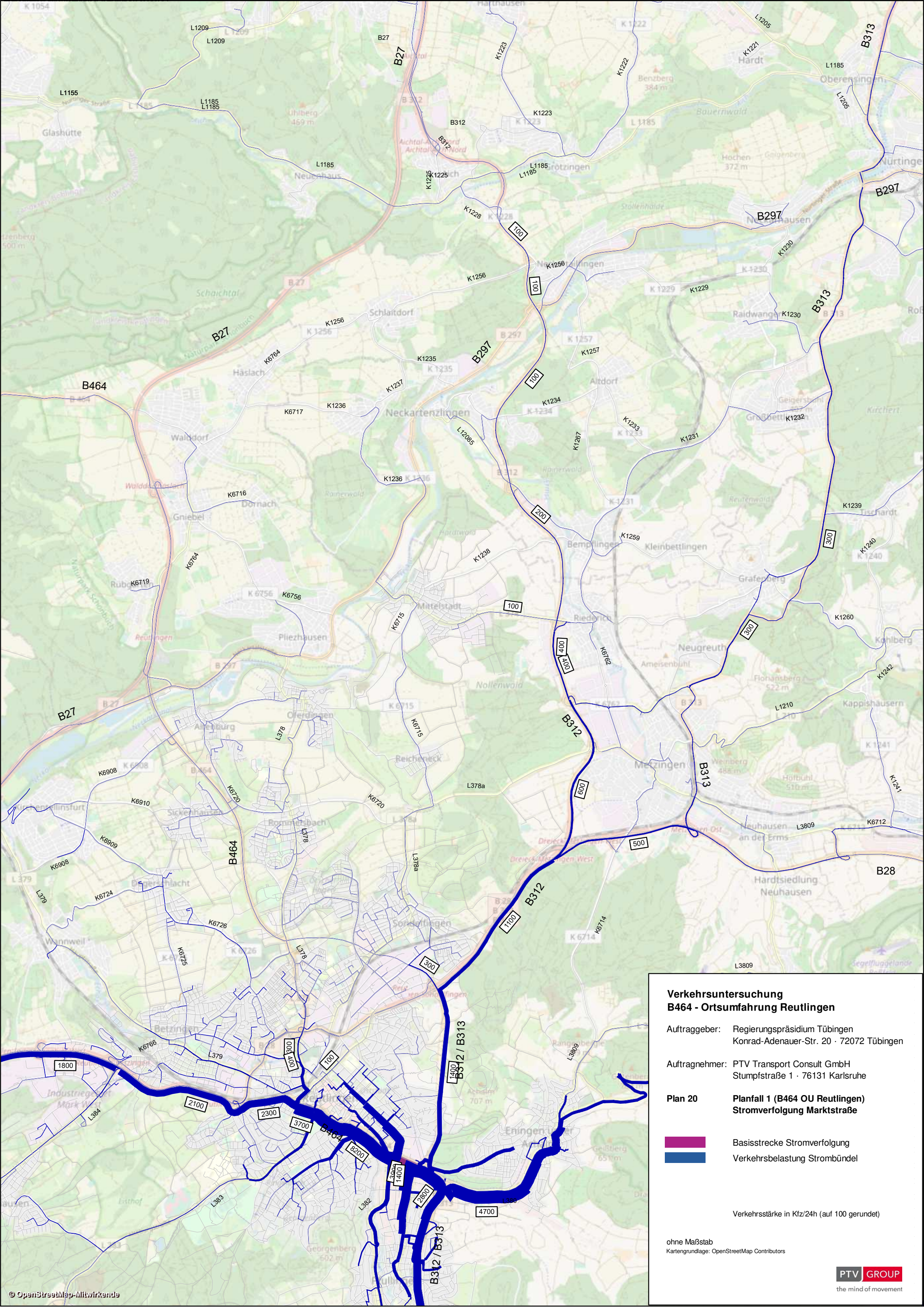
**Plan 19 Planfall 1 (B464 OU Reutlingen)
Stromverfolgung B312**

Basisstrecke Stromverfolgung

Verkehrsbelastung Strombündel

Verkehrsstärke in Kfz/24h (auf 100 gerundet)

ohne Maßstab
Kartengrundlage: OpenStreetMap Contributors



**Verkehrsuntersuchung
B464 - Ortsumfahrung Reutlingen**

Auftraggeber: Regierungspräsidium Tübingen
Konrad-Adenauer-Str. 20 · 72072 Tübingen

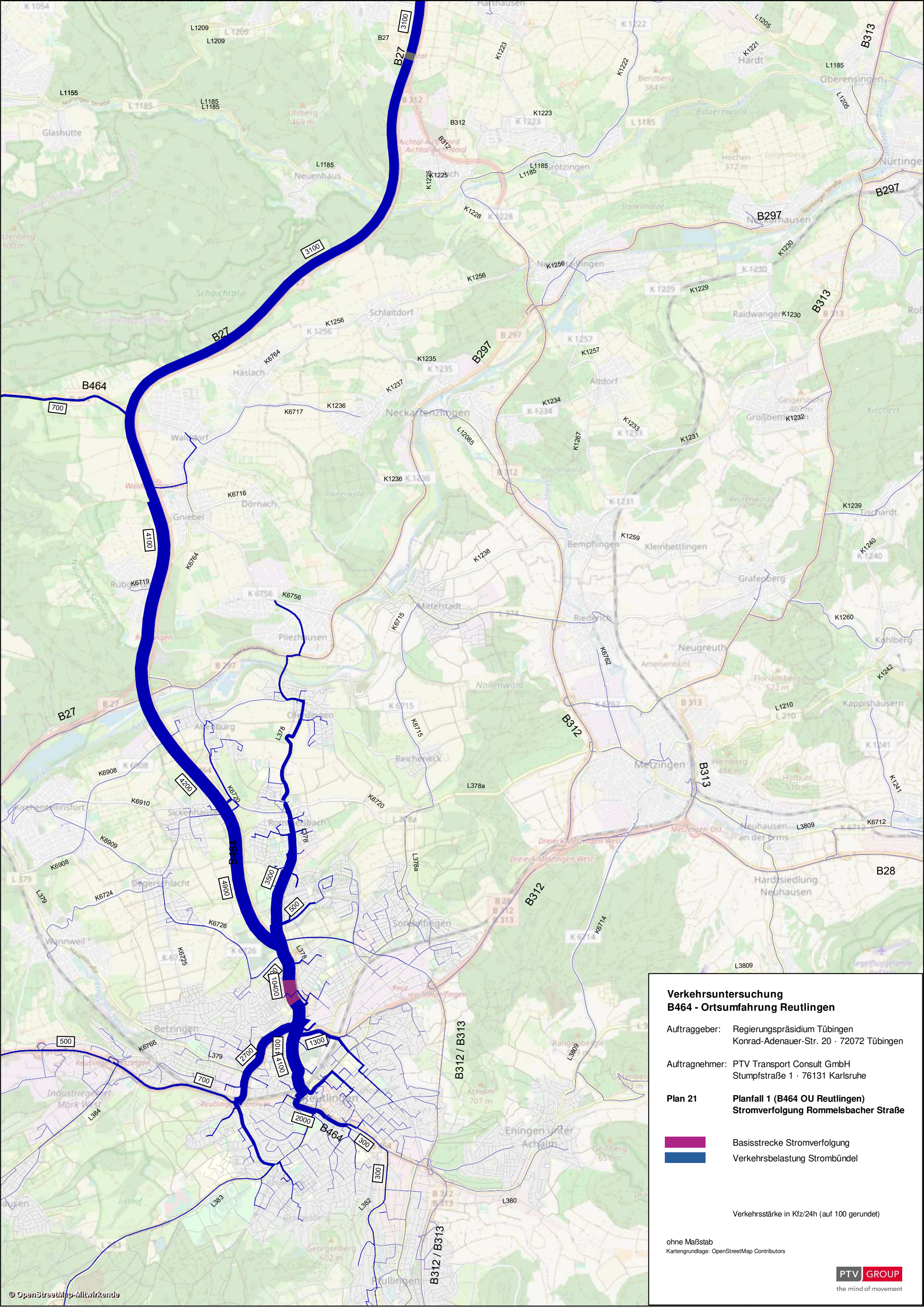
Auftragnehmer: PTV Transport Consult GmbH
Stumpfstraße 1 · 76131 Karlsruhe

Plan 20 **Planfall 1 (B464 OU Reutlingen)
Stromverfolgung Marktstraße**

- Basisstrecke Stromverfolgung
- Verkehrsbelastung Strombündel

Verkehrsstärke in Kfz/24h (auf 100 gerundet)

ohne Maßstab
Kartengrundlage: OpenStreetMap Contributors



**Verkehrsuntersuchung
B464 - Ortsumfahrung Reutlingen**

Auftraggeber: Regierungspräsidium Tübingen
Konrad-Adenauer-Str. 20 · 72072 Tübingen

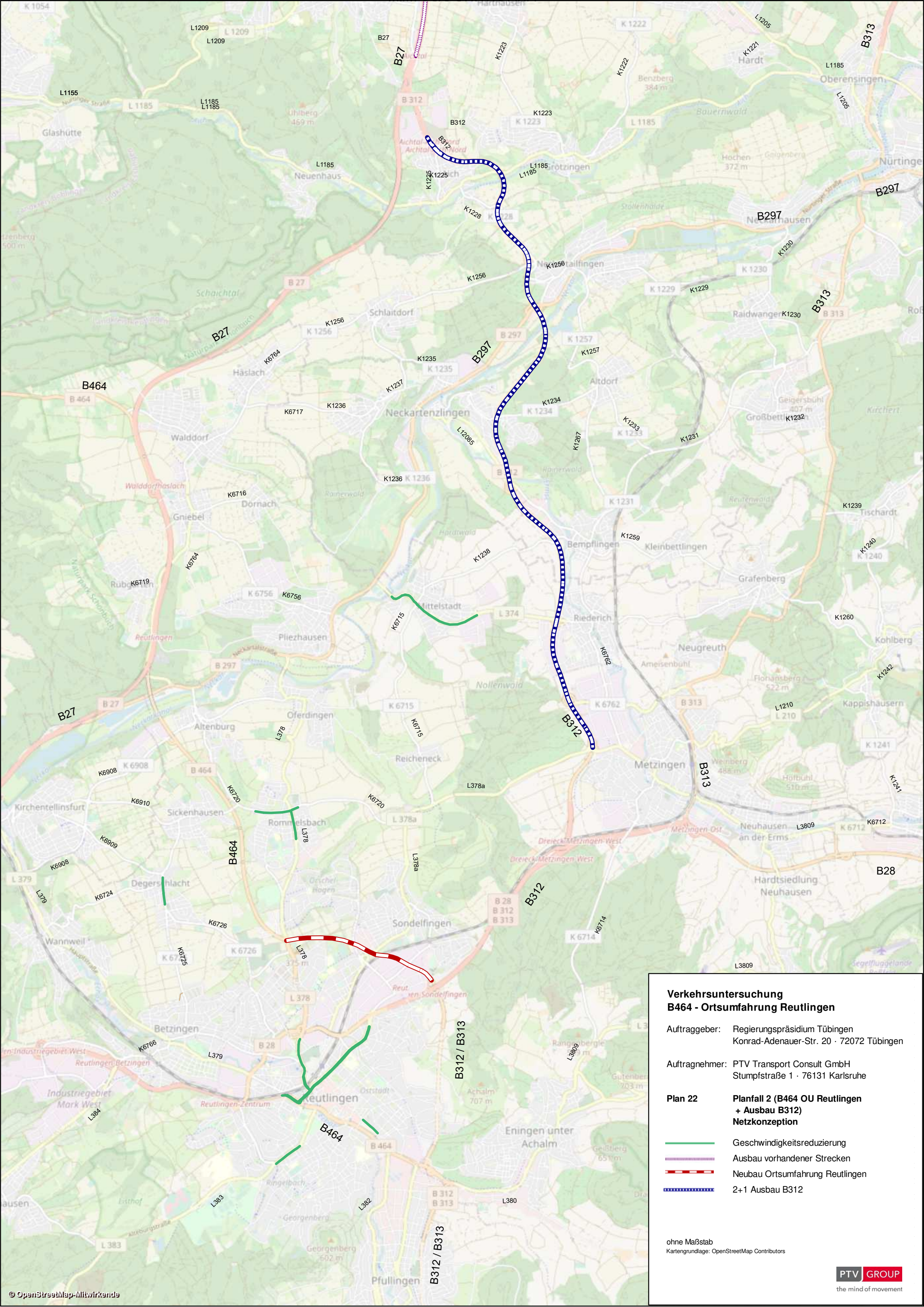
Auftragnehmer: PTV Transport Consult GmbH
Stumpfstraße 1 · 76131 Karlsruhe

**Plan 21 Planfall 1 (B464 OU Reutlingen)
Stromverfolgung Rommelsbacher Straße**

- Basisstrecke Stromverfolgung
- Verkehrsbelastung Strombündel

Verkehrsstärke in Kfz/24h (auf 100 gerundet)

ohne Maßstab
Kartengrundlage: OpenStreetMap Contributors



**Verkehrsuntersuchung
B464 - Ortsumfahrung Reutlingen**

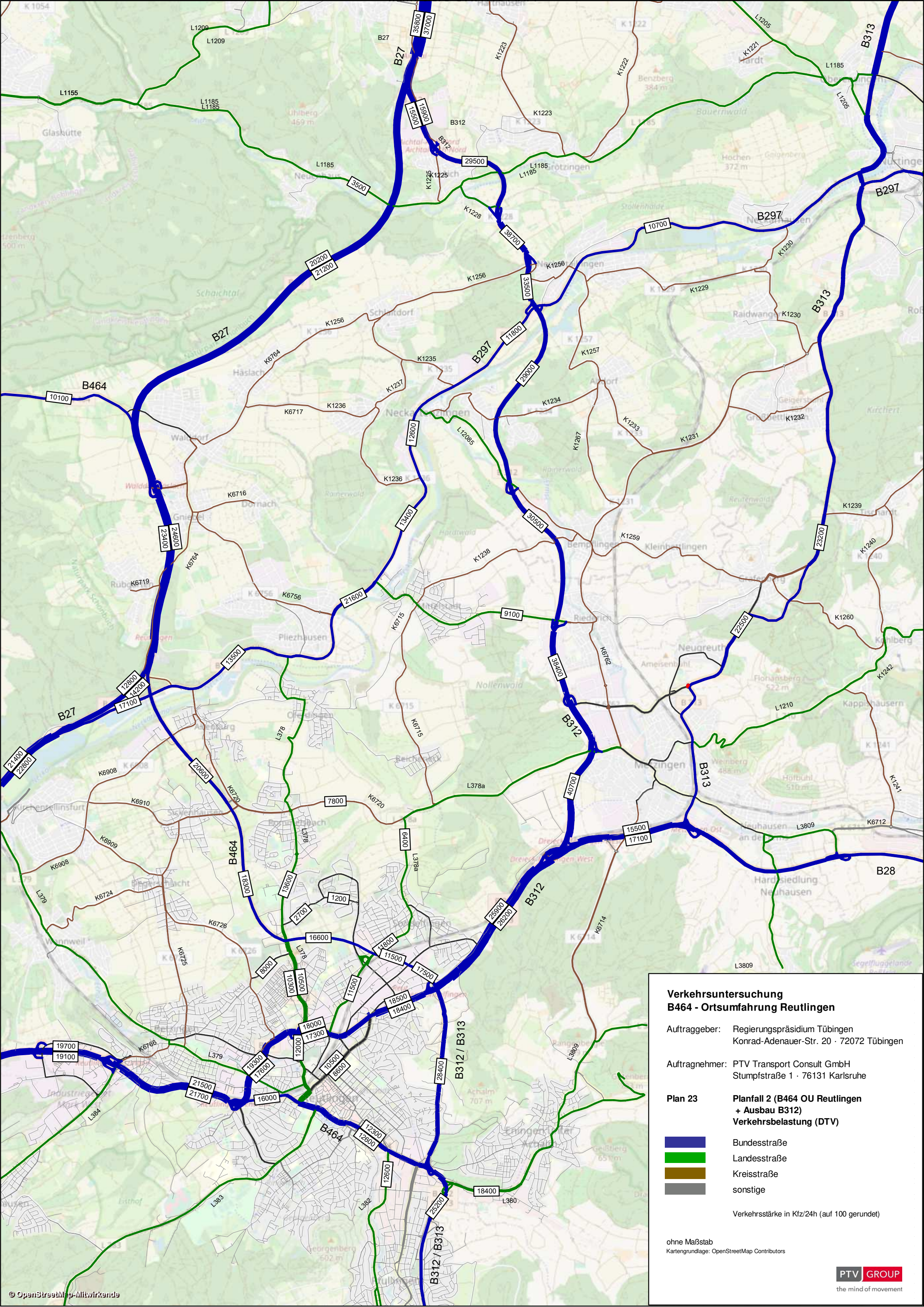
Auftraggeber: Regierungspräsidium Tübingen
Konrad-Adenauer-Str. 20 · 72072 Tübingen

Auftragnehmer: PTV Transport Consult GmbH
Stumpfstraße 1 · 76131 Karlsruhe

**Plan 22 Planfall 2 (B464 OU Reutlingen
+ Ausbau B312)
Netzkonzeption**

- Geschwindigkeitsreduzierung
- Ausbau vorhandener Strecken
- Neubau Ortsumfahrung Reutlingen
- 2+1 Ausbau B312

ohne Maßstab
Kartengrundlage: OpenStreetMap Contributors



**Verkehrsuntersuchung
B464 - Ortsumfahrung Reutlingen**

Auftraggeber: Regierungspräsidium Tübingen
Konrad-Adenauer-Str. 20 · 72072 Tübingen

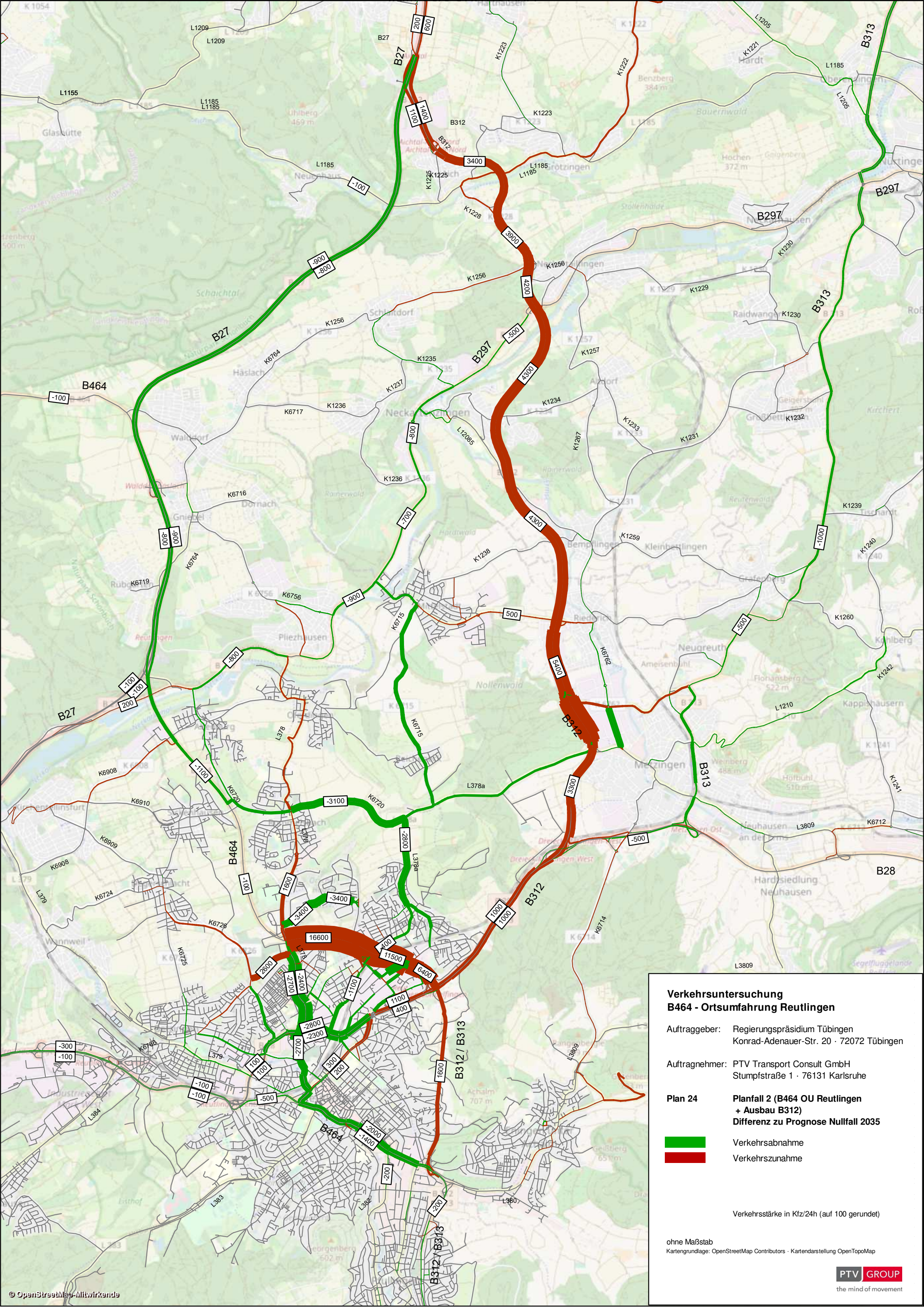
Auftragnehmer: PTV Transport Consult GmbH
Stumpfstraße 1 · 76131 Karlsruhe

Plan 23 **Planfall 2 (B464 OU Reutlingen
+ Ausbau B312)
Verkehrsbelastung (DTV)**

- Bundesstraße
- Landesstraße
- Kreisstraße
- sonstige

Verkehrsstärke in Kfz/24h (auf 100 gerundet)

ohne Maßstab
Kartengrundlage: OpenStreetMap Contributors



**Verkehrsuntersuchung
B464 - Ortsumfahrung Reutlingen**

Auftraggeber: Regierungspräsidium Tübingen
Konrad-Adenauer-Str. 20 · 72072 Tübingen

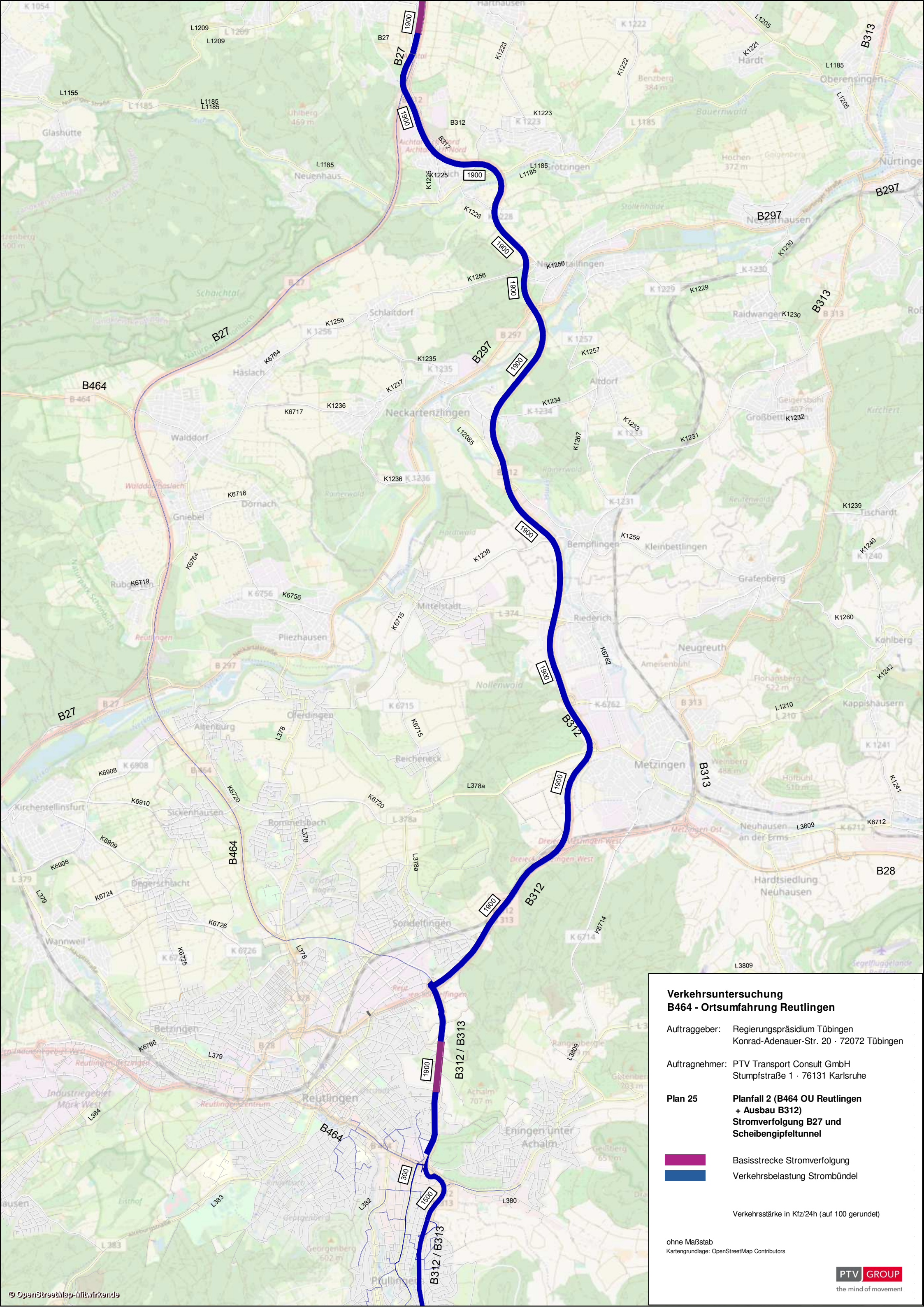
Auftragnehmer: PTV Transport Consult GmbH
Stumpfstraße 1 · 76131 Karlsruhe

Plan 24 **Planfall 2 (B464 OU Reutlingen
+ Ausbau B312)
Differenz zu Prognose Nullfall 2035**

- Verkehrsabnahme
- Verkehrszunahme

Verkehrsstärke in Kfz/24h (auf 100 gerundet)

ohne Maßstab
Kartengrundlage: OpenStreetMap Contributors · Kartendarstellung OpenTopoMap





**Verkehrsuntersuchung
B464 - Ortsumfahrung Reutlingen**

Auftraggeber: Regierungspräsidium Tübingen
Konrad-Adenauer-Str. 20 · 72072 Tübingen

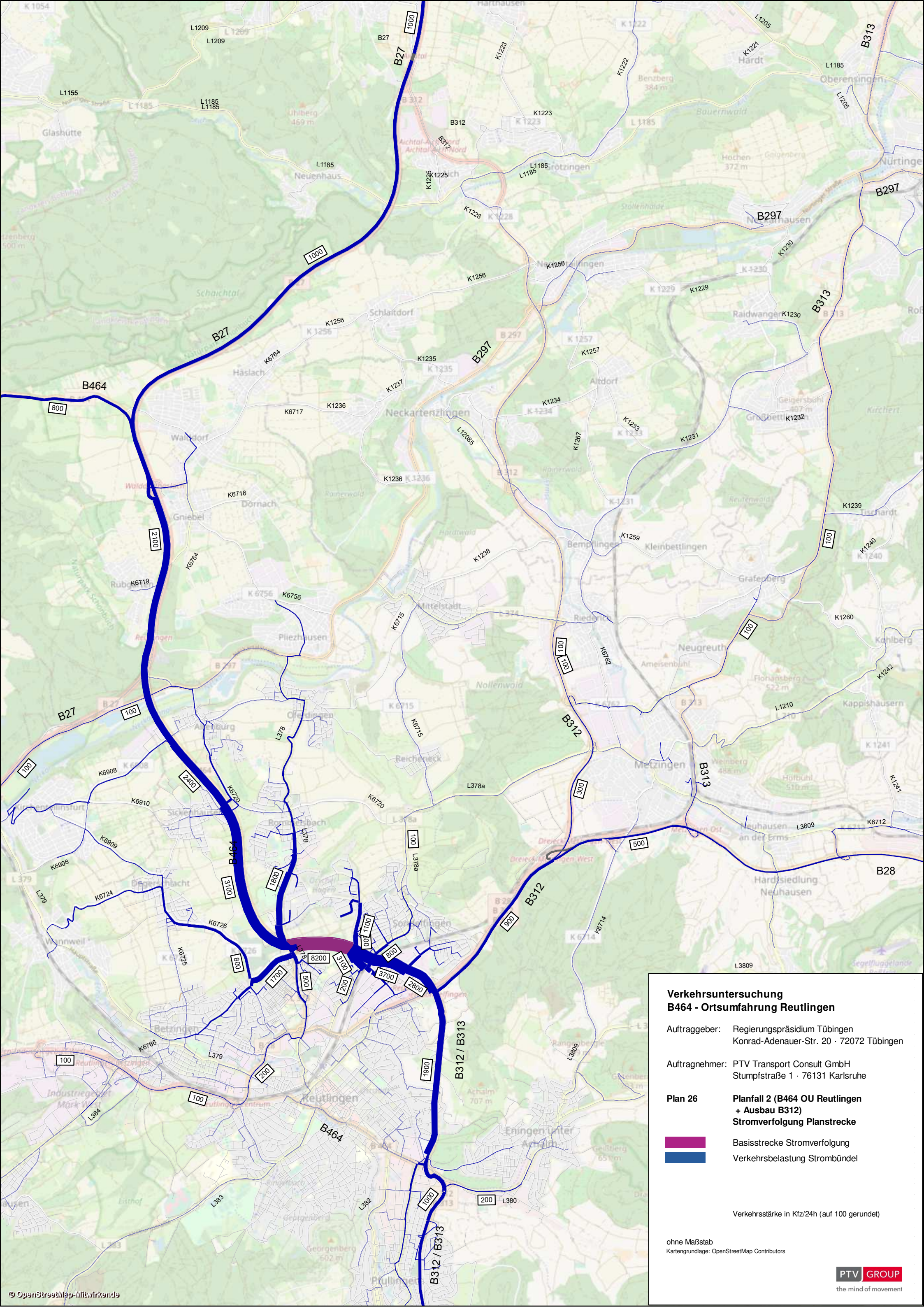
Auftragnehmer: PTV Transport Consult GmbH
Stumpfstraße 1 · 76131 Karlsruhe

Plan 25 **Planfall 2 (B464 OU Reutlingen
+ Ausbau B312)
Stromverfolgung B27 und
Scheibengipfeltunnel**

 Basisstrecke Stromverfolgung
 Verkehrsbelastung Strombündel

Verkehrsstärke in Kfz/24h (auf 100 gerundet)

ohne Maßstab
Kartengrundlage: OpenStreetMap Contributors



**Verkehrsuntersuchung
B464 - Ortsumfahrung Reutlingen**

Auftraggeber: Regierungspräsidium Tübingen
Konrad-Adenauer-Str. 20 · 72072 Tübingen

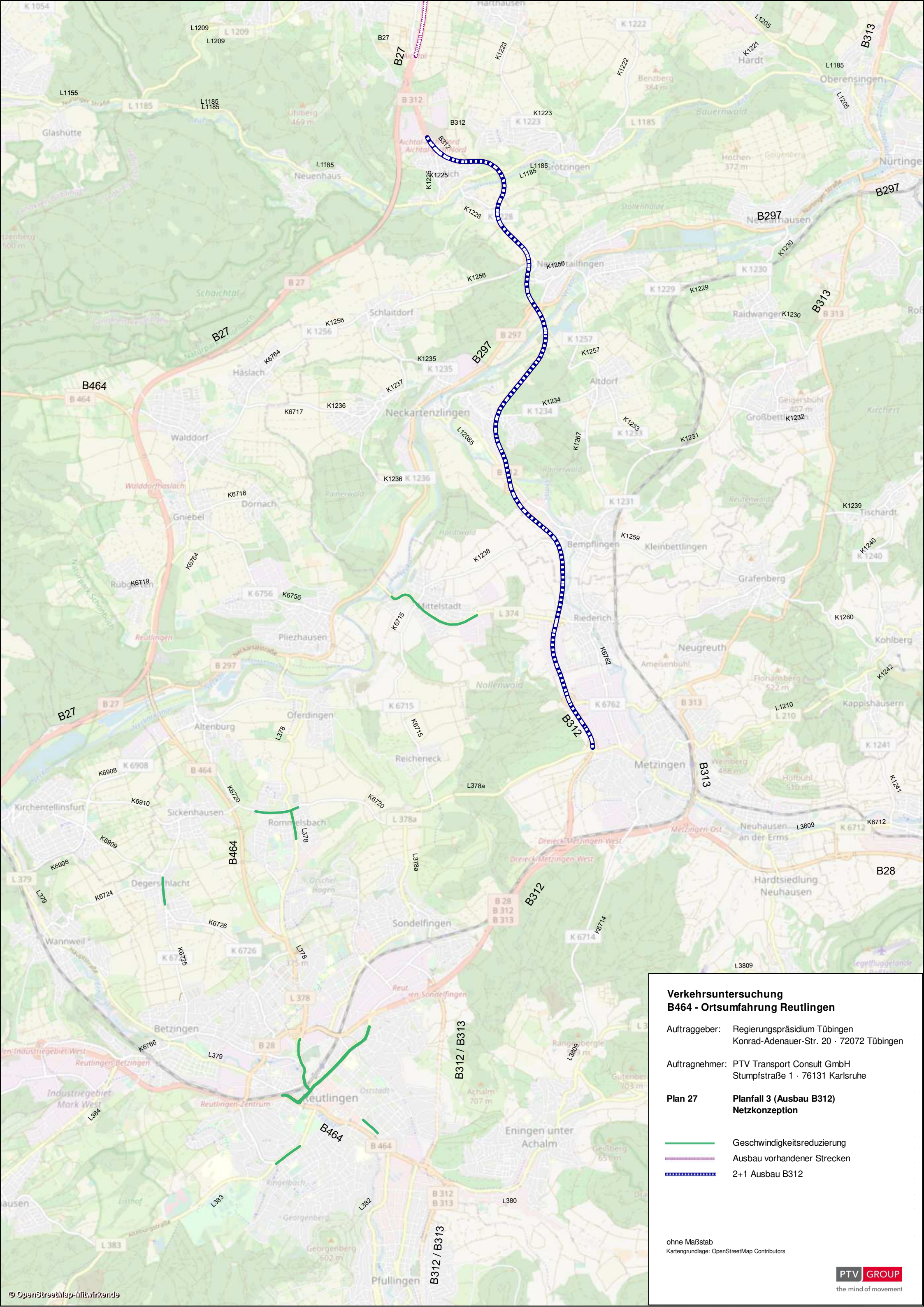
Auftragnehmer: PTV Transport Consult GmbH
Stumpfstraße 1 · 76131 Karlsruhe

Plan 26 **Planfall 2 (B464 OU Reutlingen
+ Ausbau B312)
Stromverfolgung Planstrecke**

- Basisstrecke Stromverfolgung
- Verkehrsbelastung Strombündel

Verkehrsstärke in Kfz/24h (auf 100 gerundet)

ohne Maßstab
Kartengrundlage: OpenStreetMap Contributors



**Verkehrsuntersuchung
B464 - Ortsumfahrung Reutlingen**

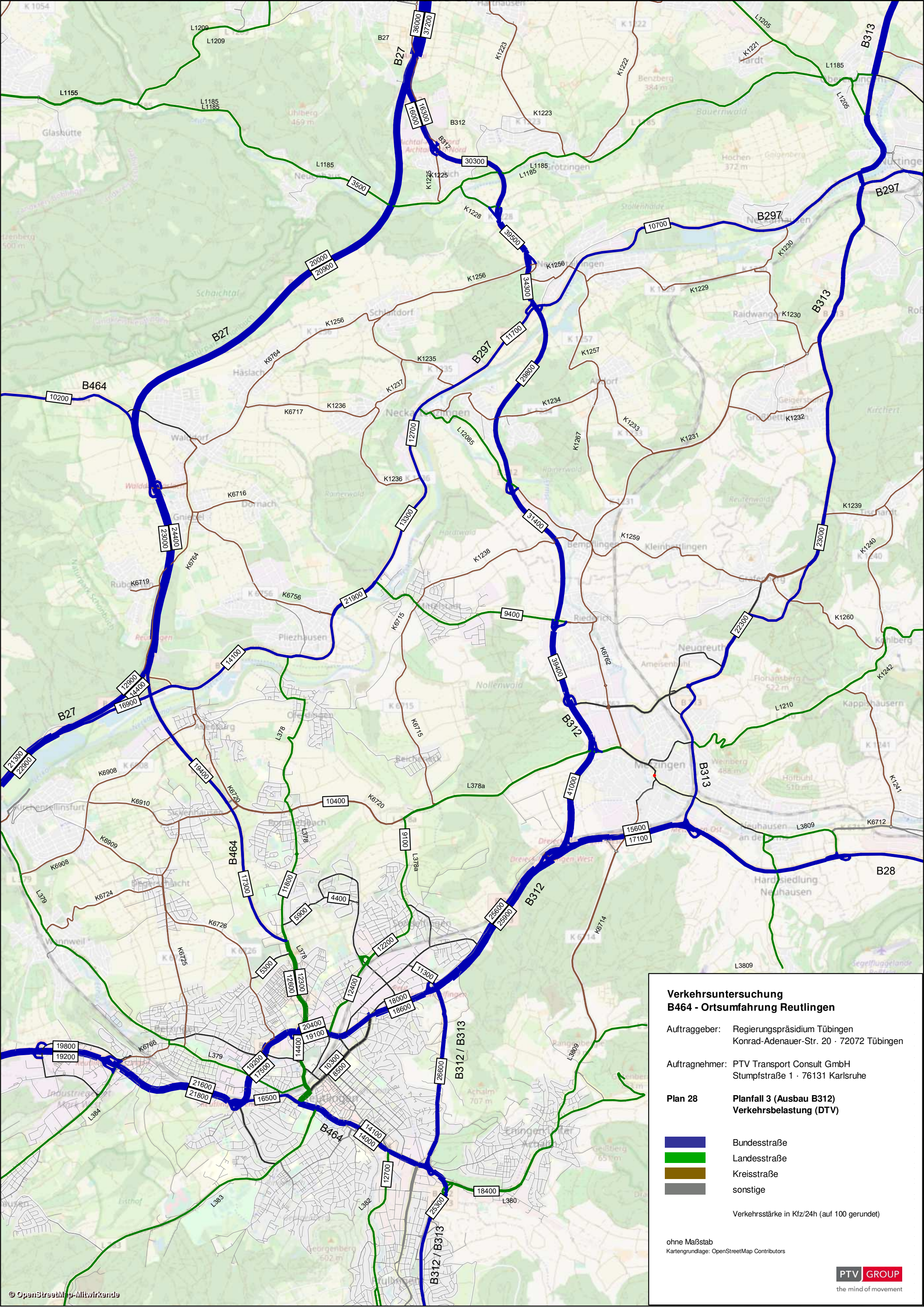
Auftraggeber: Regierungspräsidium Tübingen
Konrad-Adenauer-Str. 20 · 72072 Tübingen

Auftragnehmer: PTV Transport Consult GmbH
Stumpfstraße 1 · 76131 Karlsruhe

**Plan 27 Planfall 3 (Ausbau B312)
Netzkonzeption**

- Geschwindigkeitsreduzierung
- Ausbau vorhandener Strecken
- 2+1 Ausbau B312

ohne Maßstab
Kartengrundlage: OpenStreetMap Contributors



**Verkehrsuntersuchung
B464 - Ortsumfahrung Reutlingen**

Auftraggeber: Regierungspräsidium Tübingen
Konrad-Adenauer-Str. 20 · 72072 Tübingen

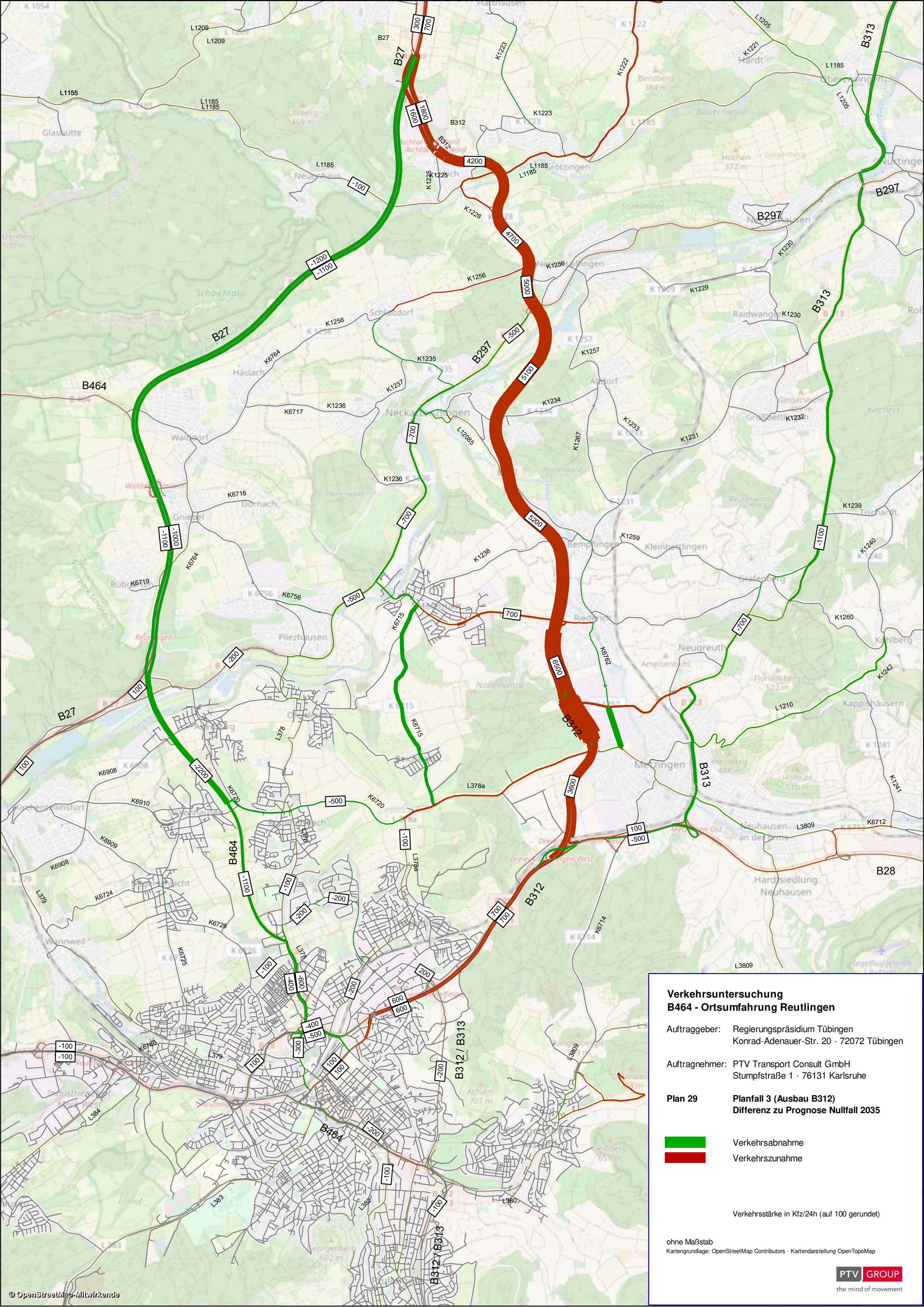
Auftragnehmer: PTV Transport Consult GmbH
Stumpfstraße 1 · 76131 Karlsruhe

Plan 28 **Planfall 3 (Ausbau B312)**
Verkehrsbelastung (DTV)

- Bundesstraße
- Landesstraße
- Kreisstraße
- sonstige

Verkehrsstärke in Kfz/24h (auf 100 gerundet)

ohne Maßstab
Kartengrundlage: OpenStreetMap Contributors



**Verkehrsuntersuchung
B464 - Ortsumfahrung Reutlingen**

Auftraggeber: Regierungspräsidium Tübingen
Konrad-Adenauer-Str. 20 · 72072 Tübingen

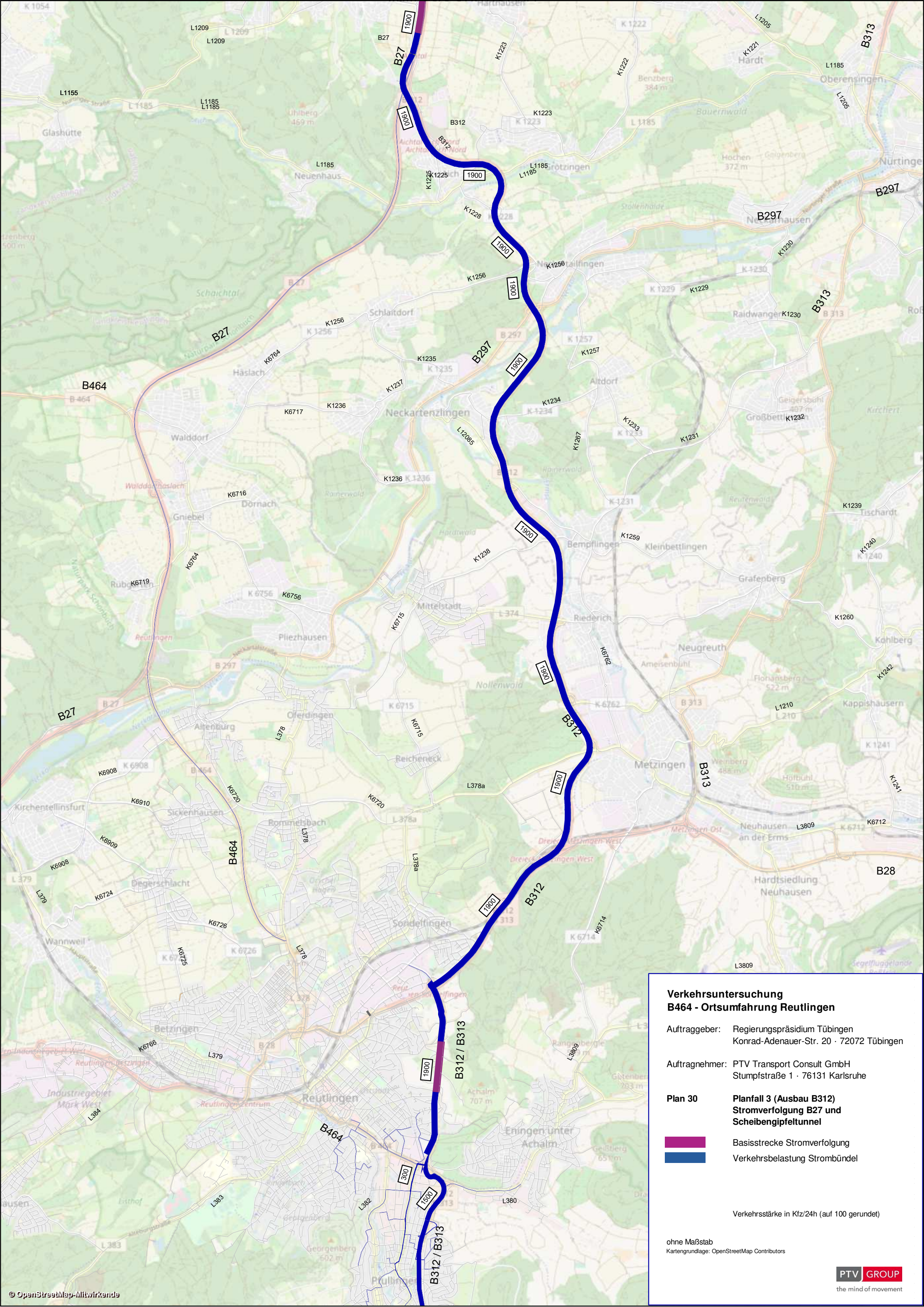
Auftragnehmer: PTV Transport Consult GmbH
Stumpfstraße 1 · 76131 Karlsruhe

Plan 29 **Planfall 3 (Ausbau B312)**
Differenz zu Prognose Nullfall 2035

- Verkehrsabnahme
- Verkehrszunahme

Verkehrsstärke in Kfz/24h (auf 100 gerundet)

ohne Maßstab
Kartengrundlage: OpenStreetMap Contributors · Kartendarstellung OpenTopoMap



**Verkehrsuntersuchung
B464 - Ortsumfahrung Reutlingen**

Auftraggeber: Regierungspräsidium Tübingen
Konrad-Adenauer-Str. 20 · 72072 Tübingen

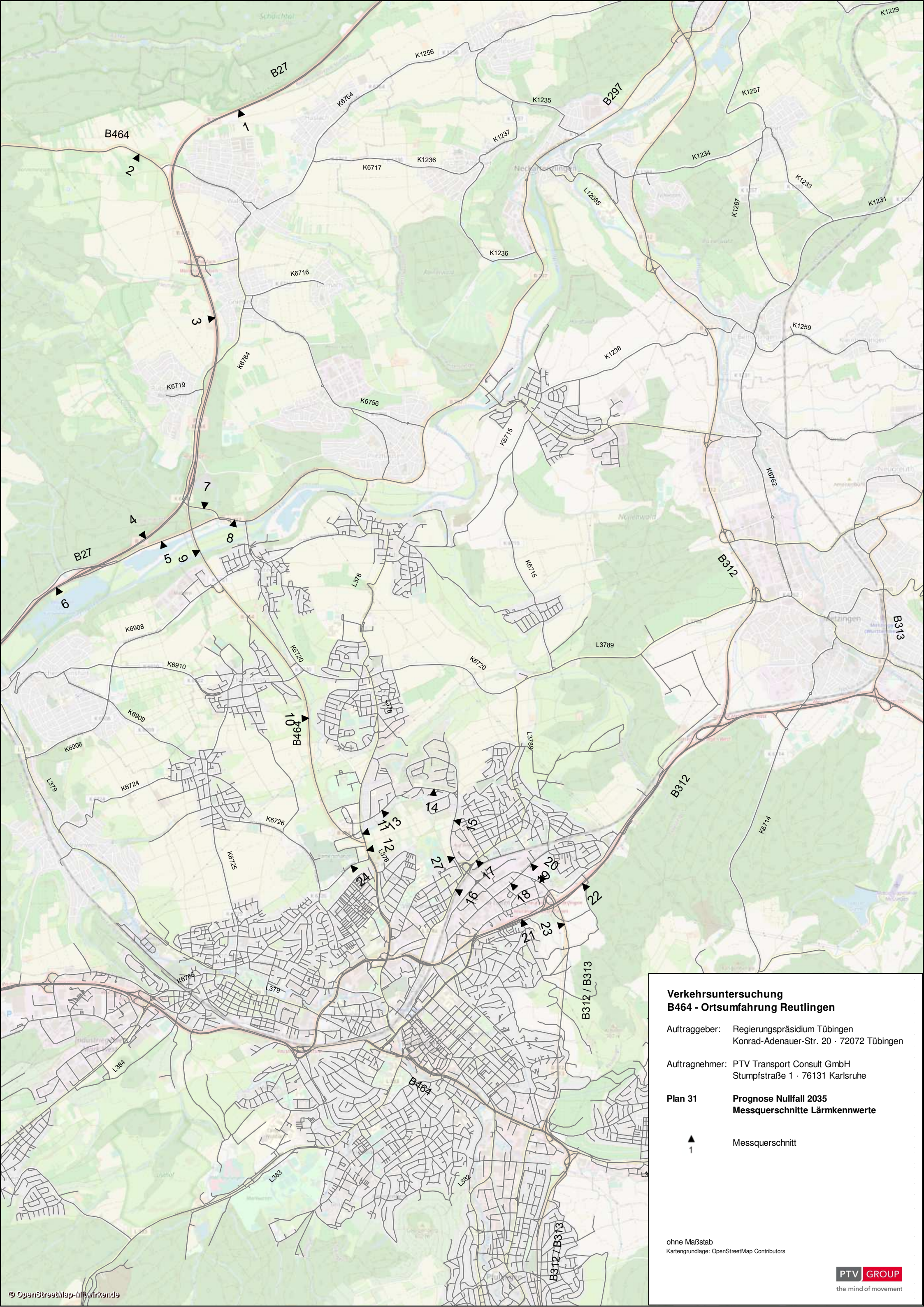
Auftragnehmer: PTV Transport Consult GmbH
Stumpfstraße 1 · 76131 Karlsruhe

**Plan 30 Planfall 3 (Ausbau B312)
Stromverfolgung B27 und
Scheibengipfeltunnel**

- Basisstrecke Stromverfolgung
- Verkehrsbelastung Strombündel

Verkehrsstärke in Kfz/24h (auf 100 gerundet)

ohne Maßstab
Kartengrundlage: OpenStreetMap Contributors



**Verkehrsuntersuchung
B464 - Ortsumfahrung Reutlingen**

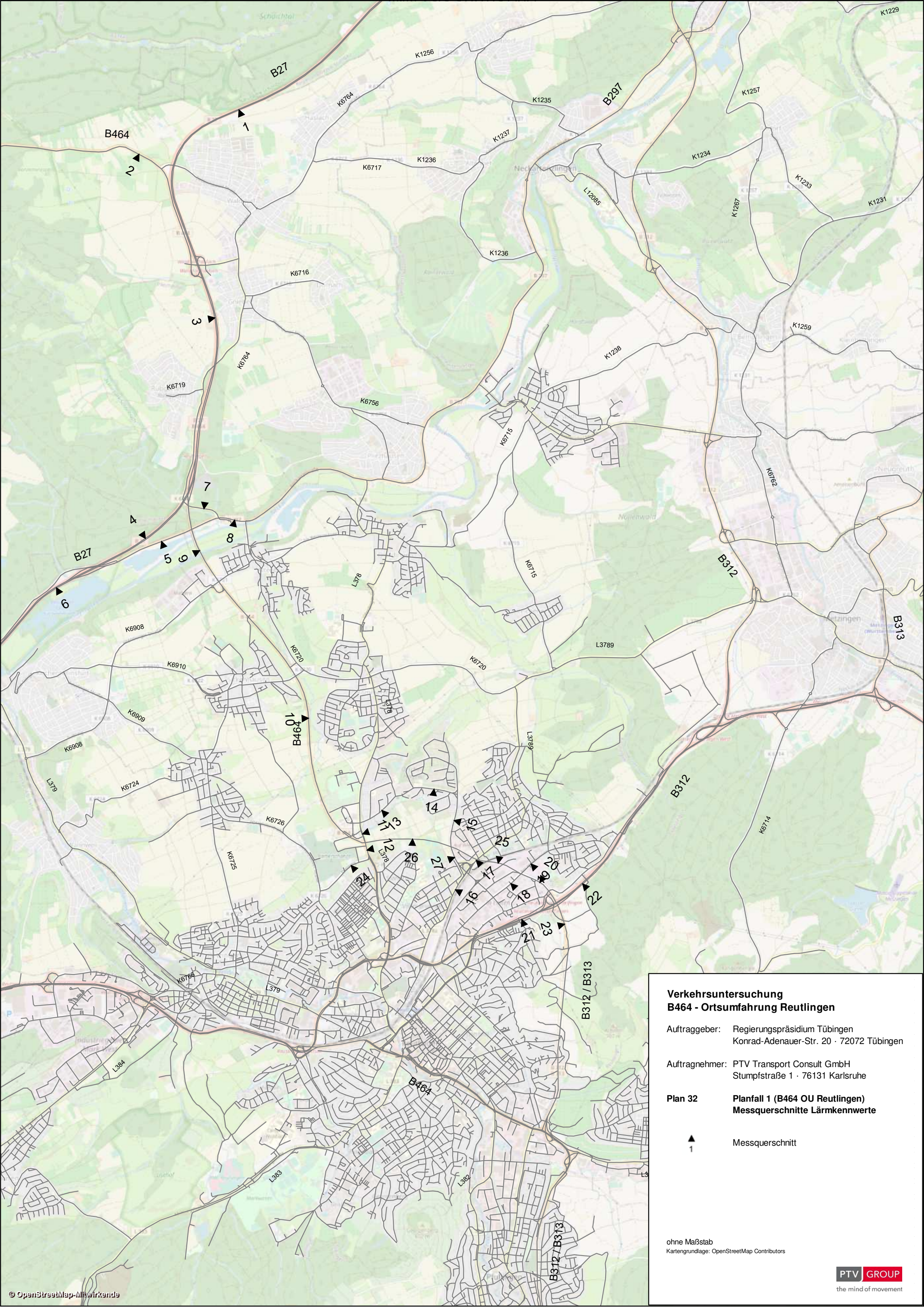
Auftraggeber: Regierungspräsidium Tübingen
Konrad-Adenauer-Str. 20 · 72072 Tübingen

Auftragnehmer: PTV Transport Consult GmbH
Stumpfstraße 1 · 76131 Karlsruhe

Plan 31 Prognose Nullfall 2035
Messquerschnitte Lärmkennwerte

▲
1 Messquerschnitt

ohne Maßstab
Kartengrundlage: OpenStreetMap Contributors



**Verkehrsuntersuchung
B464 - Ortsumfahrung Reutlingen**

Auftraggeber: Regierungspräsidium Tübingen
Konrad-Adenauer-Str. 20 · 72072 Tübingen

Auftragnehmer: PTV Transport Consult GmbH
Stumpfstraße 1 · 76131 Karlsruhe

Plan 32 **Planfall 1 (B464 OU Reutlingen)**
Messquerschnitte Lärmkennwerte

▲
1 Messquerschnitt

ohne Maßstab
Kartengrundlage: OpenStreetMap Contributors